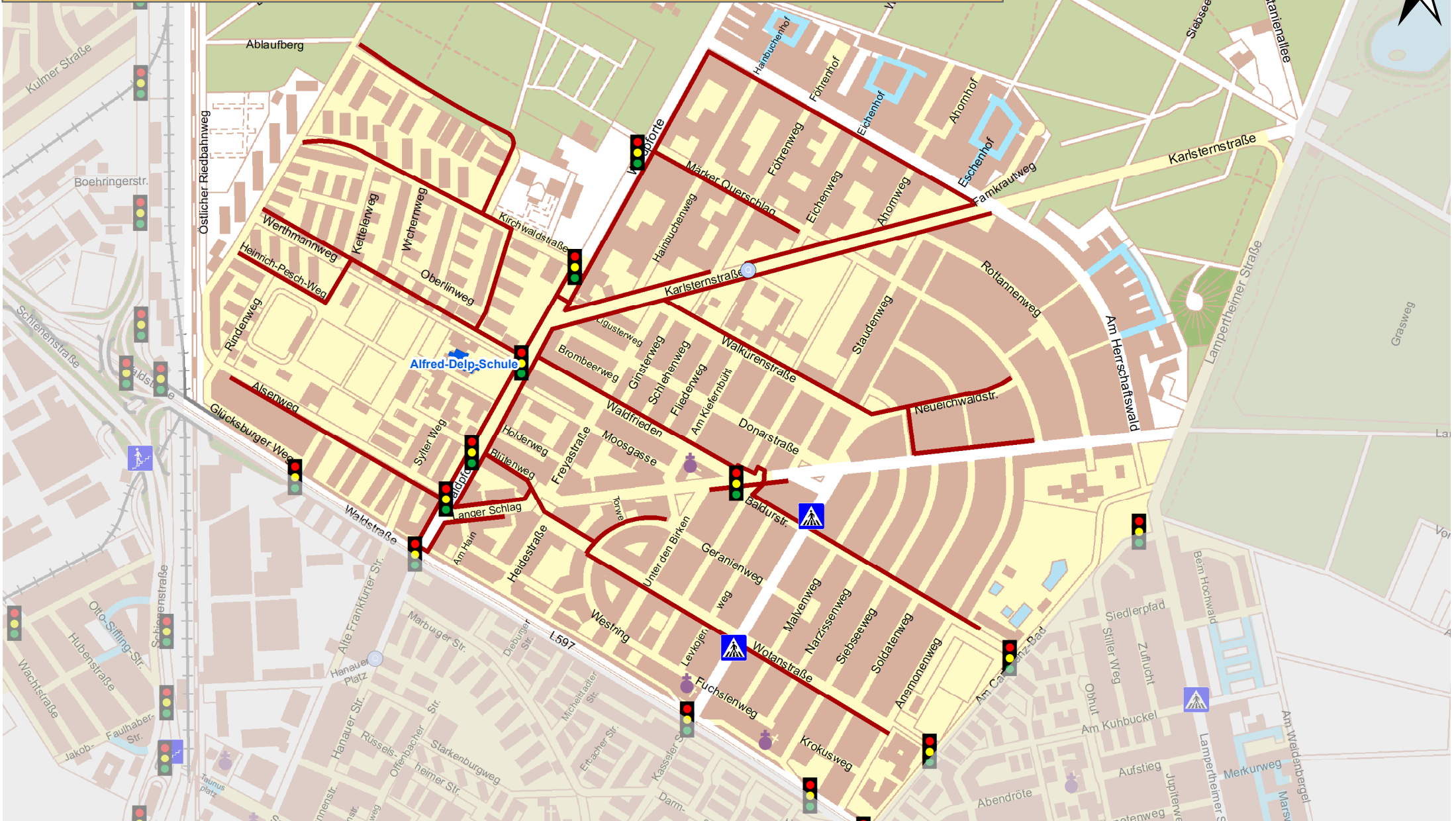










# Schulwegplan der Alfred-Delp-Schule



	Schulwege		Ampel		Fußgängerüberweg		Bahnübergang
	Verkehrsberuhigter Bereich		Unter-/Überführung		Querungshilfe		
	Tempo 30						

**STADTMANNHEIM**<sup>2</sup>  
 Geoinformation  
 und Stadtplanung  
[www.mannheim.de/buerger-sein/schulwegpläne](http://www.mannheim.de/buerger-sein/schulwegpläne)  
 Stand: August 2023