









Schulwegplan der Seckenheimschule



 Schulwege	 Ampel	 Fußgängerüberweg	 Bahnübergang	STADTMANNHEIM Geoinformation und Stadtplanung www.mannheim.de/buerger-sein/schulwegpläne Stand: Februar 2024
 Verkehrsberuhigter Bereich	 Unter-/Überführung	 Querungshilfe	Baustelle 12.02.-31.03	
 Tempo 30				