












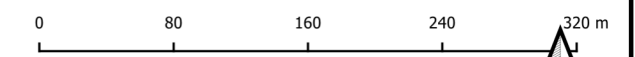
- Legende:**
-  Franklin Schule
 -  Schulwege
 -  Fußgängerzone
 -  Verkehrsberuhigter Bereich
 -  Tempo 30
 -  Fußgängerüberweg
 -  Querungshilfe
 -  Bahnüberquerung
 -  Ampel
 -  Unterführung
 -  Überführung

STADT MANNHEIM²

Geoinformation
und Stadtplanung

**Schulwegplan:
Franklin Schule**

Autor: Daniel del Rey
 Datum: 06/18/2024
www.mannheim.de/buerger-sein/schulwegplaene
 Koordinatensystem: ETRS 1989 UTM Zone 32N



© Stadt Mannheim, Fachbereich 61:
Geoinformation und Stadtplanung 2020

