











Legende:

-  Friedrich-Ebert-Schule
-  Schulwege
-  Fußgängerzone
-  Verkehrsberuhigter Bereich
-  Tempo 30
-  Fußgängerüberweg
-  Querungshilfe
-  Bahnüberquerung
-  Ampel
-  Unterführung
-  Überführung

STADTMANNHEIM²

Geoinformation
und Stadtplanung

**Schulwegplan:
Friedrich-Ebert-Schule**

Autor: Daniel del Rey
Datum: 06/17/2024
www.mannheim.de/buerger-sein/schulwegplaene
Koordinatensystem: ETRS 1989 UTM Zone 32N

