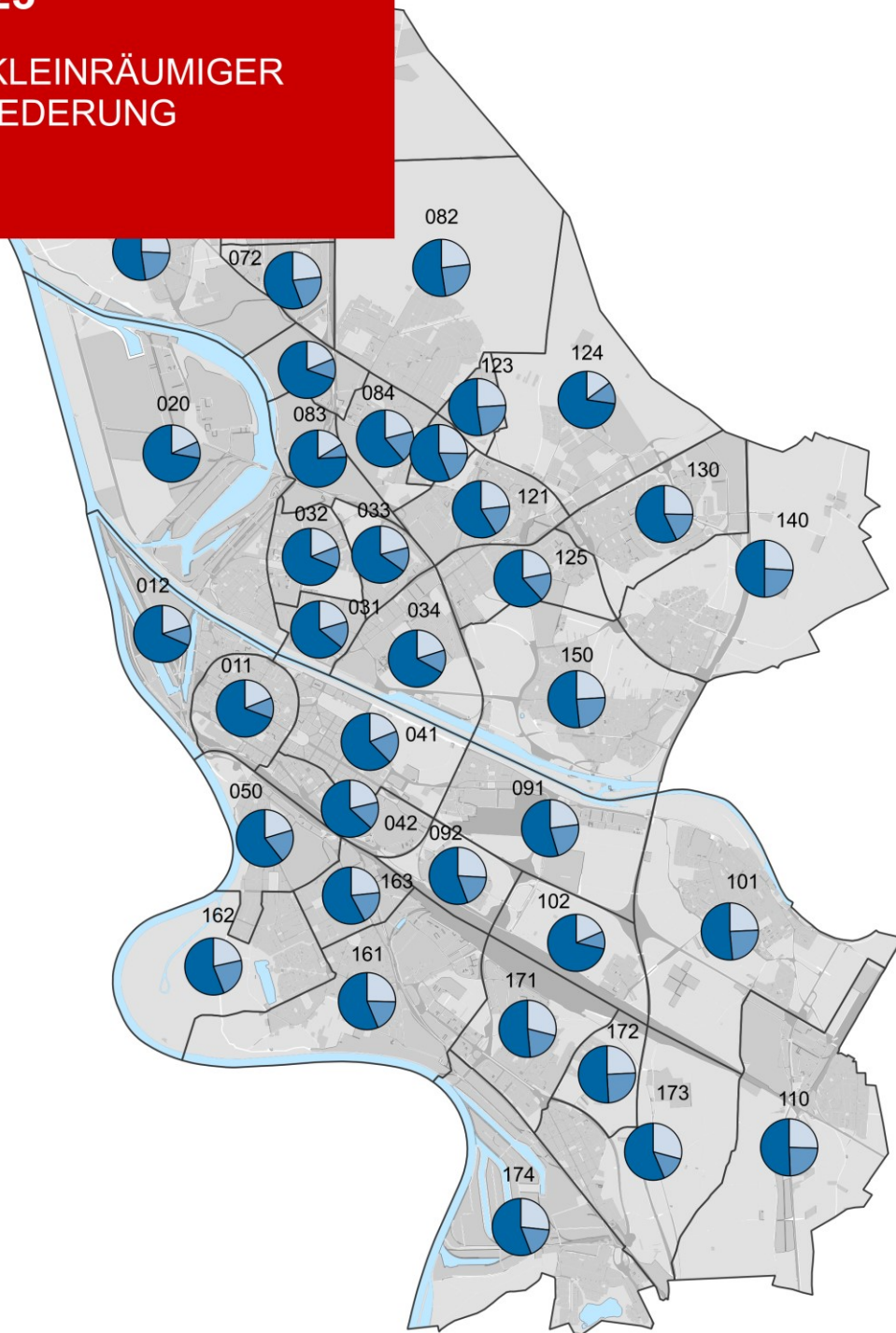


RELIGIONS- ZUGEHÖRIGKEIT 2023

IN KLEINRÄUMIGER
GLIEDERUNG

Statistische Daten
Mannheim N°11/2024



STADTMANNHEIM²

Kommunale Statistikstelle

Inhaltsverzeichnis

0	Erläuterungen.....	3
1	Bevölkerung zum 31.12.2023 nach Religionszugehörigkeit.....	5
2	Römisch-katholische Bevölkerung zum 31.12.2023 nach Alter	8
3	Evangelische Bevölkerung zum 31.12.2023 nach Alter	10
4	Bevölkerung mit sonstiger/keiner Religionszugehörigkeit zum 31.12.2023 nach Alter .	12

Abbildungsverzeichnis

Abbildung 1: Religionszugehörigkeit zum 31.12.2023	7
--	---

Impressum

STADT MANNHEIM²

Kommunale Statistikstelle

Postfach 101832, 68018 Mannheim
Tel. 0621 293-7492
Fax 0621 293-7750
E-Mail: statistikstelle@mannheim.de
www.mannheim.de/statistik
Mannheim, Juni 2024

0 Erläuterungen

Städte und Gemeinden sind nach Meldegesetz dazu verpflichtet, die in ihrem Zuständigkeitsbereich wohnenden Personen als Einwohner zu registrieren.

Zur Wahrnehmung ihrer kommunalen Aufgaben sind Städte und Gemeinden berechtigt, Einträge des Einwohnermelderegisters statistisch auszuwerten und zu veröffentlichen. Näheres regeln die Landesstatistikgesetze und die örtlichen Statistiksatzungen.

Die Melderegisterdaten werden in sogenannten Datenabzügen nach Maßgabe der datenschutzrechtlichen Bestimmungen ausschließlich Kommunalen Statistikstellen zur Verfügung gestellt.

Der Deutsche Städtetag und der KOSIS-Verbund der Kommunalen Statistikstellen haben den Aufbau dieser Datenabzüge verbindlich definiert. Damit ist ein bundesweit einheitlicher Auswertungsstandard gewährleistet.

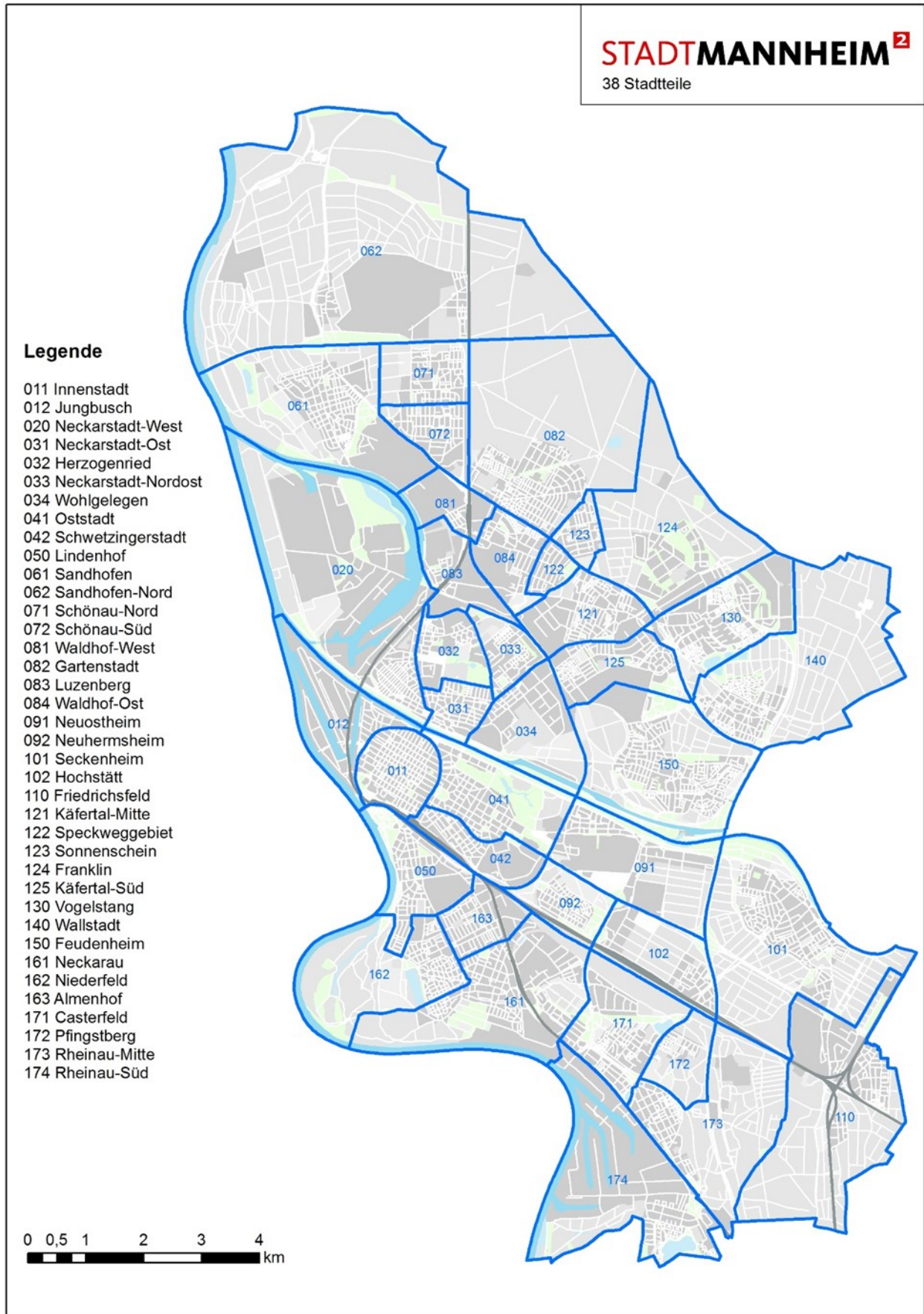
Die Kommunale Statistikstelle der Stadt Mannheim erhält stichtagsbezogene, anonymisierte Datenabzüge zur statistischen Auswertung. Nach Abschluss der statistischen

Auswertungen stehen sie zur öffentlichen Nutzung zur Verfügung.

Nachfolgend ist die Religionszugehörigkeit der Bevölkerung am Ort der Hauptwohnung zum 31.12.2023 für die 17 Mannheimer Stadtbezirke sowie die 38 Mannheimer Stadtteile dokumentiert. Im Einwohnermelderegister wird die Religionszugehörigkeit erfasst, wenn diese für den Verwaltungsvollzug – in diesem Fall zur Ermittlung der Kirchensteuerpflicht – notwendig ist. Daher wird lediglich zwischen den Ausprägungen evangelisch, römisch-katholisch, sonstige öffentlich-rechtliche Religionsgemeinschaft sowie keine Zugehörigkeit zu einer öffentlich-rechtlichen Religionsgemeinschaft unterschieden. Unter die Kategorie „keine Zugehörigkeit zu einer öffentlich-rechtlichen Religionsgemeinschaft“ fallen dabei sowohl Personen, die keiner Religion angehören, als auch Personen die keiner öffentlich-rechtlichen Religionsgemeinschaft angehören – also bspw. Muslime. Im Folgenden sind die Personen mit sonstiger öffentlich-rechtlicher Religionsgemeinschaft und mit keiner öffentlich-rechtlichen Religionsgemeinschaft daher zur Kategorie „sonstige/keine Religionszugehörigkeit“ zusammengefasst.

Zentrale Begriffe

Bevölkerung am Ort der Hauptwohnung	Alle Personen, die in der Gemeinde ihre Hauptwohnung oder alleinige Wohnung haben.
Öffentlich-rechtliche Religionsgemeinschaft	Der bundeseinheitliche Religionsschlüssel wird im standardisierten Melderegisterabzug auf die vier Ausprägungen evangelisch, römisch-katholisch, sonstige öffentlich-rechtliche Religionsgemeinschaft sowie keine Zugehörigkeit zu einer öffentlich-rechtlichen Religionsgemeinschaft verdichtet. Zu den sonstigen öffentlich-rechtlichen Religionsgemeinschaften zählen bspw. die israelitischen Kultusgemeinden. Unter die Kategorie keine Zugehörigkeit fallen sowohl Personen, die keiner Religion angehören, als auch Personen, die keiner öffentlich-rechtlichen Religionsgemeinschaft angehören, also bspw. Muslime.



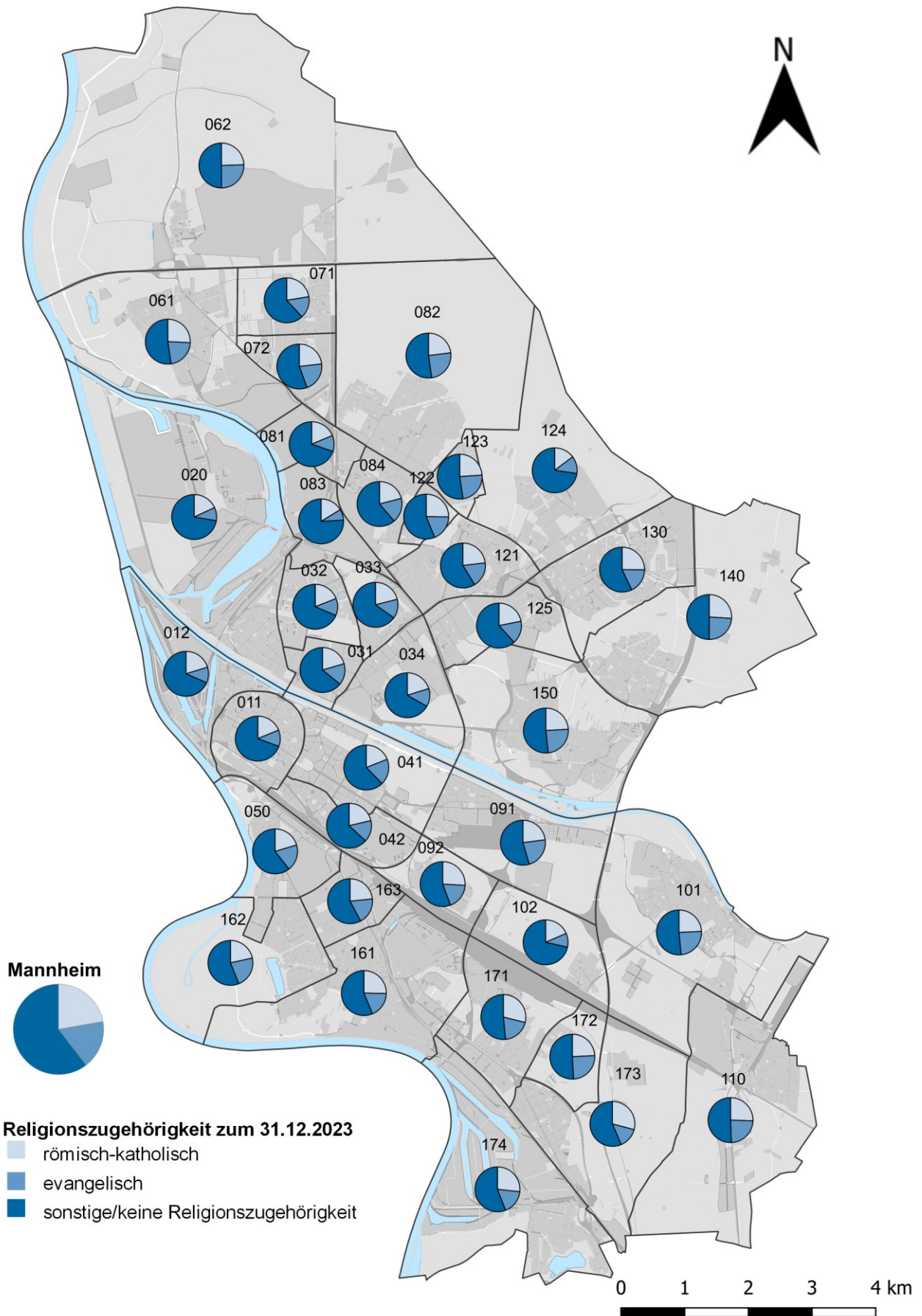
1 Bevölkerung zum 31.12.2023 nach Religionszugehörigkeit

Stadtbezirke/Stadtteile	Bevölkerung am Ort der Hauptwohnung	davon		
		römisch- katholisch	evangelisch	sonstige/ keine
	Anzahl	Anzahl	Anzahl	Anzahl
01 Innenstadt/Jungbusch	31.211	5.970	3.668	21.573
011 Innenstadt	24.897	4.690	2.956	17.251
012 Jungbusch	6.314	1.280	712	4.322
02 Neckarstadt-West	19.994	3.628	1.906	14.460
020 Neckarstadt-West	19.994	3.628	1.906	14.460
03 Neckarstadt-Ost	34.671	7.009	4.864	22.798
031 Neckarstadt-Ost	15.275	3.132	2.346	9.797
032 Herzogenried	7.971	1.517	982	5.472
033 Neckarstadt-Nordost	6.064	1.276	841	3.947
034 Wohlgelegen	5.361	1.084	695	3.582
04 Schwetzingenstadt/Oststadt	23.385	4.701	4.020	14.664
041 Oststadt	12.627	2.401	2.356	7.870
042 Schwetzingenstadt	10.758	2.300	1.664	6.794
05 Lindenhof	13.716	2.801	2.607	8.308
050 Lindenhof	13.716	2.801	2.607	8.308
06 Sandhofen	14.053	3.597	3.153	7.303
061 Sandhofen	11.983	3.089	2.626	6.268
062 Sandhofen-Nord	2.070	508	527	1.035
07 Schönau	12.577	2.846	2.185	7.546
071 Schönau-Nord	8.833	1.979	1.388	5.466
072 Schönau-Süd	3.744	867	797	2.080
08 Waldhof	25.370	5.304	4.680	15.386
081 Waldhof-West	3.442	644	397	2.401
082 Gartenstadt	10.179	2.345	2.507	5.327
083 Luzenberg	3.164	514	248	2.402
084 Waldhof-Ost	8.585	1.801	1.528	5.256
09 Neuostheim/Neuhermsheim	7.251	1.791	1.459	4.001
091 Neuostheim	2.997	688	675	1.634
092 Neuhermsheim	4.254	1.103	784	2.367
10 Seckenheim	15.943	3.690	3.428	8.825
101 Seckenheim	12.854	3.119	3.119	6.616
102 Hochstätt	3.089	571	309	2.209
11 Friedrichsfeld	5.559	1.418	1.329	2.812
110 Friedrichsfeld	5.559	1.418	1.329	2.812
12 Käfertal	33.171	6.957	5.583	20.631
121 Käfertal-Mitte	8.737	2.023	1.580	5.134
122 Speckweggebiet	2.838	715	529	1.594
123 Sonnenschein	3.413	817	808	1.788
124 Franklin	8.157	1.206	1.019	5.932
125 Käfertal-Süd	10.026	2.196	1.647	6.183
13 Vogelstang	12.427	3.134	2.207	7.086
130 Vogelstang	12.427	3.134	2.207	7.086
14 Wallstadt	7.738	2.012	1.859	3.867
140 Wallstadt	7.738	2.012	1.859	3.867
15 Feudenheim	14.036	3.381	3.404	7.251
150 Feudenheim	14.036	3.381	3.404	7.251
16 Neckarau	30.626	7.342	5.960	17.324
161 Neckarau	15.944	4.045	2.932	8.967
162 Niederfeld	7.464	1.609	1.671	4.184
163 Almenhof	7.218	1.688	1.357	4.173
17 Rheinau	25.213	7.087	4.334	13.792
171 Casterfeld	5.916	1.712	1.157	3.047
172 Pfingstberg	1.679	407	418	854
173 Rheinau-Mitte	10.739	3.133	1.557	6.049
174 Rheinau-Süd	6.879	1.835	1.202	3.842
Mannheim	326.941	72.668	56.646	197.627

Bevölkerung zum 31.12.2023 nach Religionszugehörigkeit

Stadtbezirke/Stadtteile	Bevölkerung am Ort der Hauptwohnung	davon		
		römisch- katholisch	evangelisch	sonstige/ keine
	Anzahl	%	%	%
01 Innenstadt/Jungbusch	31.211	19,1	11,8	69,1
011 Innenstadt	24.897	18,8	11,9	69,3
012 Jungbusch	6.314	20,3	11,3	68,5
02 Neckarstadt-West	19.994	18,1	9,5	72,3
020 Neckarstadt-West	19.994	18,1	9,5	72,3
03 Neckarstadt-Ost	34.671	20,2	14,0	65,8
031 Neckarstadt-Ost	15.275	20,5	15,4	64,1
032 Herzogenried	7.971	19,0	12,3	68,6
033 Neckarstadt-Nordost	6.064	21,0	13,9	65,1
034 Wohlgelegen	5.361	20,2	13,0	66,8
04 Schwetzingenstadt/Oststadt	23.385	20,1	17,2	62,7
041 Oststadt	12.627	19,0	18,7	62,3
042 Schwetzingenstadt	10.758	21,4	15,5	63,2
05 Lindenhof	13.716	20,4	19,0	60,6
050 Lindenhof	13.716	20,4	19,0	60,6
06 Sandhofen	14.053	25,6	22,4	52,0
061 Sandhofen	11.983	25,8	21,9	52,3
062 Sandhofen-Nord	2.070	24,5	25,5	50,0
07 Schönau	12.577	22,6	17,4	60,0
071 Schönau-Nord	8.833	22,4	15,7	61,9
072 Schönau-Süd	3.744	23,2	21,3	55,6
08 Waldhof	25.370	20,9	18,4	60,6
081 Waldhof-West	3.442	18,7	11,5	69,8
082 Gartenstadt	10.179	23,0	24,6	52,3
083 Luzenberg	3.164	16,2	7,8	75,9
084 Waldhof-Ost	8.585	21,0	17,8	61,2
09 Neuostheim/Neuhermsheim	7.251	24,7	20,1	55,2
091 Neuostheim	2.997	23,0	22,5	54,5
092 Neuhermsheim	4.254	25,9	18,4	55,6
10 Seckenheim	15.943	23,1	21,5	55,4
101 Seckenheim	12.854	24,3	24,3	51,5
102 Hochstätt	3.089	18,5	10,0	71,5
11 Friedrichsfeld	5.559	25,5	23,9	50,6
110 Friedrichsfeld	5.559	25,5	23,9	50,6
12 Käfertal	33.171	21,0	16,8	62,2
121 Käfertal-Mitte	8.737	23,2	18,1	58,8
122 Speckweggebiet	2.838	25,2	18,6	56,2
123 Sonnenschein	3.413	23,9	23,7	52,4
124 Franklin	8.157	14,8	12,5	72,7
125 Käfertal-Süd	10.026	21,9	16,4	61,7
13 Vogelstang	12.427	25,2	17,8	57,0
130 Vogelstang	12.427	25,2	17,8	57,0
14 Wallstadt	7.738	26,0	24,0	50,0
140 Wallstadt	7.738	26,0	24,0	50,0
15 Feudenheim	14.036	24,1	24,3	51,7
150 Feudenheim	14.036	24,1	24,3	51,7
16 Neckarau	30.626	24,0	19,5	56,6
161 Neckarau	15.944	25,4	18,4	56,2
162 Niederfeld	7.464	21,6	22,4	56,1
163 Almenhof	7.218	23,4	18,8	57,8
17 Rheinau	25.213	28,1	17,2	54,7
171 Casterfeld	5.916	28,9	19,6	51,5
172 Pfingstberg	1.679	24,2	24,9	50,9
173 Rheinau-Mitte	10.739	29,2	14,5	56,3
174 Rheinau-Süd	6.879	26,7	17,5	55,9
Mannheim	326.941	22,2	17,3	60,4

Abbildung 1: Religionszugehörigkeit zum 31.12.2023



2 Römisch-katholische Bevölkerung zum 31.12.2023 nach Alter

Stadtbezirke/Stadtteile	Römisch-katholisch	davon					
		unter 18 Jahre	18 bis unter 25 Jahre	25 bis unter 30 Jahre	30 bis unter 65 Jahre	65 bis unter 80 Jahre	80 Jahre und älter
	Anzahl	Anzahl	Anzahl	Anzahl	Anzahl	Anzahl	Anzahl
01 Innenstadt/Jungbusch	5.970	282	1.424	711	2.573	664	316
011 Innenstadt	4.690	217	1.074	555	2.002	558	284
012 Jungbusch	1.280	65	350	156	571	106	32
02 Neckarstadt-West	3.628	265	397	340	1.958	490	178
020 Neckarstadt-West	3.628	265	397	340	1.958	490	178
03 Neckarstadt-Ost	7.009	566	710	517	3.460	1.094	662
031 Neckarstadt-Ost	3.132	196	270	289	1.569	482	326
032 Herzogenried	1.517	146	146	73	727	270	155
033 Neckarstadt-Nordost	1.276	141	159	71	592	193	120
034 Wohlgelegen	1.084	83	135	84	572	149	61
04 Schwetzingenstadt/Oststadt	4.701	314	588	529	2.235	648	387
041 Oststadt	2.401	197	236	219	1.128	355	266
042 Schwetzingenstadt	2.300	117	352	310	1.107	293	121
05 Lindenhof	2.801	241	229	285	1.323	397	326
050 Lindenhof	2.801	241	229	285	1.323	397	326
06 Sandhofen	3.597	466	236	175	1.742	639	339
061 Sandhofen	3.089	399	202	156	1.483	558	291
062 Sandhofen-Nord	508	67	34	19	259	81	48
07 Schönau	2.846	309	158	144	1.445	534	256
071 Schönau-Nord	1.979	210	105	91	1.036	387	150
072 Schönau-Süd	867	99	53	53	409	147	106
08 Waldhof	5.304	623	358	259	2.547	952	565
081 Waldhof-West	644	39	58	47	331	94	75
082 Gartenstadt	2.345	309	138	84	1.071	475	268
083 Luzenberg	514	58	38	29	289	73	27
084 Waldhof-Ost	1.801	217	124	99	856	310	195
09 Neuostheim/Neuhermsheim	1.791	222	172	82	872	271	172
091 Neuostheim	688	69	81	37	321	93	87
092 Neuhermsheim	1.103	153	91	45	551	178	85
10 Seckenheim	3.690	501	273	158	1.761	643	354
101 Seckenheim	3.119	421	221	133	1.466	565	313
102 Hochstätt	571	80	52	25	295	78	41
11 Friedrichsfeld	1.418	155	87	66	664	272	174
110 Friedrichsfeld	1.418	155	87	66	664	272	174
12 Käfertal	6.957	894	594	446	3.365	1.060	598
121 Käfertal-Mitte	2.023	204	165	105	951	367	231
122 Speckweggebiet	715	113	50	24	339	124	65
123 Sonnenschein	817	101	64	26	366	159	101
124 Franklin	1.206	259	123	116	603	77	28
125 Käfertal-Süd	2.196	217	192	175	1.106	333	173
13 Vogelstang	3.134	356	181	138	1.382	604	473
130 Vogelstang	3.134	356	181	138	1.382	604	473
14 Wallstadt	2.012	273	147	74	881	391	246
140 Wallstadt	2.012	273	147	74	881	391	246
15 Feudenheim	3.381	419	261	136	1.515	631	419
150 Feudenheim	3.381	419	261	136	1.515	631	419
16 Neckarau	7.342	797	628	452	3.493	1.239	733
161 Neckarau	4.045	418	326	253	2.031	681	336
162 Niederfeld	1.609	176	124	68	690	308	243
163 Almenhof	1.688	203	178	131	772	250	154
17 Rheinau	7.087	844	473	361	3.336	1.359	714
171 Casterfeld	1.712	205	95	75	790	310	237
172 Pflingstberg	407	49	32	27	189	76	34
173 Rheinau-Mitte	3.133	367	224	180	1.473	582	307
174 Rheinau-Süd	1.835	223	122	79	884	391	136
Mannheim	72.668	7.527	6.916	4.873	34.552	11.888	6.912

Römisch-katholische Bevölkerung zum 31.12.2023 nach Alter

Stadtbezirke/Stadtteile	Römisch-katholisch	davon					
		unter 18 Jahre	18 bis unter 25 Jahre	25 bis unter 30 Jahre	30 bis unter 65 Jahre	65 bis unter 80 Jahre	80 Jahre und älter
	Anzahl	%	%	%	%	%	%
01 Innenstadt/Jungbusch	5.970	4,7	23,9	11,9	43,1	11,1	5,3
011 Innenstadt	4.690	4,6	22,9	11,8	42,7	11,9	6,1
012 Jungbusch	1.280	5,1	27,3	12,2	44,6	8,3	2,5
02 Neckarstadt-West	3.628	7,3	10,9	9,4	54,0	13,5	4,9
020 Neckarstadt-West	3.628	7,3	10,9	9,4	54,0	13,5	4,9
03 Neckarstadt-Ost	7.009	8,1	10,1	7,4	49,4	15,6	9,4
031 Neckarstadt-Ost	3.132	6,3	8,6	9,2	50,1	15,4	10,4
032 Herzogenried	1.517	9,6	9,6	4,8	47,9	17,8	10,2
033 Neckarstadt-Nordost	1.276	11,1	12,5	5,6	46,4	15,1	9,4
034 Wohlgelegen	1.084	7,7	12,5	7,7	52,8	13,7	5,6
04 Schwetzingenstadt/Oststadt	4.701	6,7	12,5	11,3	47,5	13,8	8,2
041 Oststadt	2.401	8,2	9,8	9,1	47,0	14,8	11,1
042 Schwetzingenstadt	2.300	5,1	15,3	13,5	48,1	12,7	5,3
05 Lindenhof	2.801	8,6	8,2	10,2	47,2	14,2	11,6
050 Lindenhof	2.801	8,6	8,2	10,2	47,2	14,2	11,6
06 Sandhofen	3.597	13,0	6,6	4,9	48,4	17,8	9,4
061 Sandhofen	3.089	12,9	6,5	5,1	48,0	18,1	9,4
062 Sandhofen-Nord	508	13,2	6,7	3,7	51,0	15,9	9,4
07 Schönau	2.846	10,9	5,6	5,1	50,8	18,8	9,0
071 Schönau-Nord	1.979	10,6	5,3	4,6	52,3	19,6	7,6
072 Schönau-Süd	867	11,4	6,1	6,1	47,2	17,0	12,2
08 Waldhof	5.304	11,7	6,7	4,9	48,0	17,9	10,7
081 Waldhof-West	644	6,1	9,0	7,3	51,4	14,6	11,6
082 Gartenstadt	2.345	13,2	5,9	3,6	45,7	20,3	11,4
083 Luzenberg	514	11,3	7,4	5,6	56,2	14,2	5,3
084 Waldhof-Ost	1.801	12,0	6,9	5,5	47,5	17,2	10,8
09 Neuostheim/Neuhermsheim	1.791	12,4	9,6	4,6	48,7	15,1	9,6
091 Neuostheim	688	10,0	11,8	5,4	46,7	13,5	12,6
092 Neuhermsheim	1.103	13,9	8,3	4,1	50,0	16,1	7,7
10 Seckenheim	3.690	13,6	7,4	4,3	47,7	17,4	9,6
101 Seckenheim	3.119	13,5	7,1	4,3	47,0	18,1	10,0
102 Hochstätt	571	14,0	9,1	4,4	51,7	13,7	7,2
11 Friedrichsfeld	1.418	10,9	6,1	4,7	46,8	19,2	12,3
110 Friedrichsfeld	1.418	10,9	6,1	4,7	46,8	19,2	12,3
12 Käfertal	6.957	12,9	8,5	6,4	48,4	15,2	8,6
121 Käfertal-Mitte	2.023	10,1	8,2	5,2	47,0	18,1	11,4
122 Speckweggebiet	715	15,8	7,0	3,4	47,4	17,3	9,1
123 Sonnenschein	817	12,4	7,8	3,2	44,8	19,5	12,4
124 Franklin	1.206	21,5	10,2	9,6	50,0	6,4	2,3
125 Käfertal-Süd	2.196	9,9	8,7	8,0	50,4	15,2	7,9
13 Vogelstang	3.134	11,4	5,8	4,4	44,1	19,3	15,1
130 Vogelstang	3.134	11,4	5,8	4,4	44,1	19,3	15,1
14 Wallstadt	2.012	13,6	7,3	3,7	43,8	19,4	12,2
140 Wallstadt	2.012	13,6	7,3	3,7	43,8	19,4	12,2
15 Feudenheim	3.381	12,4	7,7	4,0	44,8	18,7	12,4
150 Feudenheim	3.381	12,4	7,7	4,0	44,8	18,7	12,4
16 Neckarau	7.342	10,9	8,6	6,2	47,6	16,9	10,0
161 Neckarau	4.045	10,3	8,1	6,3	50,2	16,8	8,3
162 Niederfeld	1.609	10,9	7,7	4,2	42,9	19,1	15,1
163 Almenhof	1.688	12,0	10,5	7,8	45,7	14,8	9,1
17 Rheinau	7.087	11,9	6,7	5,1	47,1	19,2	10,1
171 Casterfeld	1.712	12,0	5,5	4,4	46,1	18,1	13,8
172 Pfingstberg	407	12,0	7,9	6,6	46,4	18,7	8,4
173 Rheinau-Mitte	3.133	11,7	7,1	5,7	47,0	18,6	9,8
174 Rheinau-Süd	1.835	12,2	6,6	4,3	48,2	21,3	7,4
Mannheim	72.668	10,4	9,5	6,7	47,5	16,4	9,5

3 Evangelische Bevölkerung zum 31.12.2023 nach Alter

Stadtbezirke/Stadtteile	Evangelisch	davon					
		unter 18 Jahre	18 bis unter 25 Jahre	25 bis unter 30 Jahre	30 bis unter 65 Jahre	65 bis unter 80 Jahre	80 Jahre und älter
	Anzahl	Anzahl	Anzahl	Anzahl	Anzahl	Anzahl	Anzahl
01 Innenstadt/Jungbusch	3.668	71	1.259	649	1.164	310	215
011 Innenstadt	2.956	65	951	513	950	274	203
012 Jungbusch	712	6	308	136	214	36	12
02 Neckarstadt-West	1.906	76	302	276	935	228	89
020 Neckarstadt-West	1.906	76	302	276	935	228	89
03 Neckarstadt-Ost	4.864	347	515	445	2.185	794	578
031 Neckarstadt-Ost	2.346	138	240	259	1.086	342	281
032 Herzogenried	982	90	89	49	434	186	134
033 Neckarstadt-Nordost	841	86	82	42	351	170	110
034 Wohlgelegen	695	33	104	95	314	96	53
04 Schwetzingenstadt/Oststadt	4.020	306	584	503	1.692	456	479
041 Oststadt	2.356	236	254	223	978	303	362
042 Schwetzingenstadt	1.664	70	330	280	714	153	117
05 Lindenhof	2.607	214	231	249	1.141	343	429
050 Lindenhof	2.607	214	231	249	1.141	343	429
06 Sandhofen	3.153	419	214	183	1.370	586	381
061 Sandhofen	2.626	333	181	158	1.139	499	316
062 Sandhofen-Nord	527	86	33	25	231	87	65
07 Schönau	2.185	213	142	123	1.074	438	195
071 Schönau-Nord	1.388	119	87	84	719	278	101
072 Schönau-Süd	797	94	55	39	355	160	94
08 Waldhof	4.680	603	377	266	2.067	837	530
081 Waldhof-West	397	25	34	40	207	48	43
082 Gartenstadt	2.507	373	197	113	1.037	475	312
083 Luzenberg	248	18	32	15	136	35	12
084 Waldhof-Ost	1.528	187	114	98	687	279	163
09 Neuostheim/Neuhermsheim	1.459	241	140	76	597	225	180
091 Neuostheim	675	108	69	38	255	97	108
092 Neuhermsheim	784	133	71	38	342	128	72
10 Seckenheim	3.428	486	301	211	1.517	526	387
101 Seckenheim	3.119	437	282	192	1.363	486	359
102 Hochstätt	309	49	19	19	154	40	28
11 Friedrichsfeld	1.329	194	84	73	584	236	158
110 Friedrichsfeld	1.329	194	84	73	584	236	158
12 Käfertal	5.583	747	510	410	2.518	822	576
121 Käfertal-Mitte	1.580	177	135	102	714	248	204
122 Speckweggebiet	529	79	44	30	246	83	47
123 Sonnenschein	808	103	73	31	306	146	149
124 Franklin	1.019	229	102	108	477	72	31
125 Käfertal-Süd	1.647	159	156	139	775	273	145
13 Vogelstang	2.207	268	108	106	877	349	499
130 Vogelstang	2.207	268	108	106	877	349	499
14 Wallstadt	1.859	246	123	86	778	353	273
140 Wallstadt	1.859	246	123	86	778	353	273
15 Feudenheim	3.404	478	259	167	1.412	591	497
150 Feudenheim	3.404	478	259	167	1.412	591	497
16 Neckarau	5.960	603	609	371	2.555	996	826
161 Neckarau	2.932	306	264	183	1.377	473	329
162 Niederfeld	1.671	148	147	89	626	317	344
163 Almenhof	1.357	149	198	99	552	206	153
17 Rheinau	4.334	508	309	233	1.839	862	583
171 Casterfeld	1.157	115	73	56	467	257	189
172 Pfingstberg	418	58	44	23	167	59	67
173 Rheinau-Mitte	1.557	147	114	88	687	302	219
174 Rheinau-Süd	1.202	188	78	66	518	244	108
Mannheim	56.646	6.020	6.067	4.427	24.305	8.952	6.875

Evangelische Bevölkerung zum 31.12.2023 nach Alter

Stadtbezirke/Stadtteile	Evangelisch	davon					
		unter 18 Jahre	18 bis unter 25 Jahre	25 bis unter 30 Jahre	30 bis unter 65 Jahre	65 bis unter 80 Jahre	80 Jahre und älter
	Anzahl	%	%	%	%	%	%
01 Innenstadt/Jungbusch	3.668	1,9	34,3	17,7	31,7	8,5	5,9
011 Innenstadt	2.956	2,2	32,2	17,4	32,1	9,3	6,9
012 Jungbusch	712	0,8	43,3	19,1	30,1	5,1	1,7
02 Neckarstadt-West	1.906	4,0	15,8	14,5	49,1	12,0	4,7
020 Neckarstadt-West	1.906	4,0	15,8	14,5	49,1	12,0	4,7
03 Neckarstadt-Ost	4.864	7,1	10,6	9,1	44,9	16,3	11,9
031 Neckarstadt-Ost	2.346	5,9	10,2	11,0	46,3	14,6	12,0
032 Herzogenried	982	9,2	9,1	5,0	44,2	18,9	13,6
033 Neckarstadt-Nordost	841	10,2	9,8	5,0	41,7	20,2	13,1
034 Wohlgelegen	695	4,7	15,0	13,7	45,2	13,8	7,6
04 Schwetzingenstadt/Oststadt	4.020	7,6	14,5	12,5	42,1	11,3	11,9
041 Oststadt	2.356	10,0	10,8	9,5	41,5	12,9	15,4
042 Schwetzingenstadt	1.664	4,2	19,8	16,8	42,9	9,2	7,0
05 Lindenhof	2.607	8,2	8,9	9,6	43,8	13,2	16,5
050 Lindenhof	2.607	8,2	8,9	9,6	43,8	13,2	16,5
06 Sandhofen	3.153	13,3	6,8	5,8	43,5	18,6	12,1
061 Sandhofen	2.626	12,7	6,9	6,0	43,4	19,0	12,0
062 Sandhofen-Nord	527	16,3	6,3	4,7	43,8	16,5	12,3
07 Schönau	2.185	9,7	6,5	5,6	49,2	20,0	8,9
071 Schönau-Nord	1.388	8,6	6,3	6,1	51,8	20,0	7,3
072 Schönau-Süd	797	11,8	6,9	4,9	44,5	20,1	11,8
08 Waldhof	4.680	12,9	8,1	5,7	44,2	17,9	11,3
081 Waldhof-West	397	6,3	8,6	10,1	52,1	12,1	10,8
082 Gartenstadt	2.507	14,9	7,9	4,5	41,4	18,9	12,4
083 Luzenberg	248	7,3	12,9	6,0	54,8	14,1	4,8
084 Waldhof-Ost	1.528	12,2	7,5	6,4	45,0	18,3	10,7
09 Neuostheim/Neuhermsheim	1.459	16,5	9,6	5,2	40,9	15,4	12,3
091 Neuostheim	675	16,0	10,2	5,6	37,8	14,4	16,0
092 Neuhermsheim	784	17,0	9,1	4,8	43,6	16,3	9,2
10 Seckenheim	3.428	14,2	8,8	6,2	44,3	15,3	11,3
101 Seckenheim	3.119	14,0	9,0	6,2	43,7	15,6	11,5
102 Hochstätt	309	15,9	6,1	6,1	49,8	12,9	9,1
11 Friedrichsfeld	1.329	14,6	6,3	5,5	43,9	17,8	11,9
110 Friedrichsfeld	1.329	14,6	6,3	5,5	43,9	17,8	11,9
12 Käfertal	5.583	13,4	9,1	7,3	45,1	14,7	10,3
121 Käfertal-Mitte	1.580	11,2	8,5	6,5	45,2	15,7	12,9
122 Speckweggebiet	529	14,9	8,3	5,7	46,5	15,7	8,9
123 Sonnenschein	808	12,7	9,0	3,8	37,9	18,1	18,4
124 Franklin	1.019	22,5	10,0	10,6	46,8	7,1	3,0
125 Käfertal-Süd	1.647	9,7	9,5	8,4	47,1	16,6	8,8
13 Vogelstang	2.207	12,1	4,9	4,8	39,7	15,8	22,6
130 Vogelstang	2.207	12,1	4,9	4,8	39,7	15,8	22,6
14 Wallstadt	1.859	13,2	6,6	4,6	41,9	19,0	14,7
140 Wallstadt	1.859	13,2	6,6	4,6	41,9	19,0	14,7
15 Feudenheim	3.404	14,0	7,6	4,9	41,5	17,4	14,6
150 Feudenheim	3.404	14,0	7,6	4,9	41,5	17,4	14,6
16 Neckarau	5.960	10,1	10,2	6,2	42,9	16,7	13,9
161 Neckarau	2.932	10,4	9,0	6,2	47,0	16,1	11,2
162 Niederfeld	1.671	8,9	8,8	5,3	37,5	19,0	20,6
163 Almenhof	1.357	11,0	14,6	7,3	40,7	15,2	11,3
17 Rheinau	4.334	11,7	7,1	5,4	42,4	19,9	13,5
171 Casterfeld	1.157	9,9	6,3	4,8	40,4	22,2	16,3
172 Pfingstberg	418	13,9	10,5	5,5	40,0	14,1	16,0
173 Rheinau-Mitte	1.557	9,4	7,3	5,7	44,1	19,4	14,1
174 Rheinau-Süd	1.202	15,6	6,5	5,5	43,1	20,3	9,0
Mannheim	56.646	10,6	10,7	7,8	42,9	15,8	12,1

4 Bevölkerung mit sonstiger/keiner Religionszugehörigkeit zum 31.12.2023 nach Alter

Stadtbezirke/Stadtteile	sonstige/ keine	davon					
		unter 18 Jahre	18 bis unter 25 Jahre	25 bis unter 30 Jahre	30 bis unter 65 Jahre	65 bis unter 80 Jahre	80 Jahre und älter
	Anzahl	Anzahl	Anzahl	Anzahl	Anzahl	Anzahl	Anzahl
01 Innenstadt/Jungbusch	21.573	2.920	3.221	3.063	10.315	1.529	525
011 Innenstadt	17.251	2.309	2.399	2.446	8.330	1.311	456
012 Jungbusch	4.322	611	822	617	1.985	218	69
02 Neckarstadt-West	14.460	2.849	1.631	1.526	7.113	1.026	315
020 Neckarstadt-West	14.460	2.849	1.631	1.526	7.113	1.026	315
03 Neckarstadt-Ost	22.798	4.259	2.320	2.217	11.108	2.213	681
031 Neckarstadt-Ost	9.797	1.639	747	957	5.153	979	322
032 Herzogenried	5.472	1.211	687	481	2.376	542	175
033 Neckarstadt-Nordost	3.947	791	528	379	1.788	358	103
034 Wohlgelegen	3.582	618	358	400	1.791	334	81
04 Schwetzingenstadt/Oststadt	14.664	1.899	1.229	1.858	7.870	1.370	438
041 Oststadt	7.870	1.138	489	768	4.250	915	310
042 Schwetzingenstadt	6.794	761	740	1.090	3.620	455	128
05 Lindenhof	8.308	1.199	502	885	4.612	779	331
050 Lindenhof	8.308	1.199	502	885	4.612	779	331
06 Sandhofen	7.303	1.305	498	509	3.930	843	218
061 Sandhofen	6.268	1.114	442	454	3.358	712	188
062 Sandhofen-Nord	1.035	191	56	55	572	131	30
07 Schönau	7.546	1.871	632	443	3.562	845	193
071 Schönau-Nord	5.466	1.458	469	340	2.498	569	132
072 Schönau-Süd	2.080	413	163	103	1.064	276	61
08 Waldhof	15.386	3.451	1.203	1.063	7.575	1.573	521
081 Waldhof-West	2.401	579	257	221	1.145	135	64
082 Gartenstadt	5.327	1.026	322	233	2.711	789	246
083 Luzenberg	2.402	558	236	210	1.202	160	36
084 Waldhof-Ost	5.256	1.288	388	399	2.517	489	175
09 Neuostheim/Neuhermsheim	4.001	734	289	247	2.086	512	133
091 Neuostheim	1.634	311	139	104	807	204	69
092 Neuhermsheim	2.367	423	150	143	1.279	308	64
10 Seckenheim	8.825	1.908	663	588	4.533	918	215
101 Seckenheim	6.616	1.233	440	424	3.544	791	184
102 Hochstätt	2.209	675	223	164	989	127	31
11 Friedrichsfeld	2.812	483	189	225	1.501	341	73
110 Friedrichsfeld	2.812	483	189	225	1.501	341	73
12 Käfertal	20.631	4.749	1.559	1.726	10.303	1.789	505
121 Käfertal-Mitte	5.134	1.013	364	420	2.585	590	162
122 Speckweggebiet	1.594	361	97	114	807	175	40
123 Sonnenschein	1.788	325	100	64	889	297	113
124 Franklin	5.932	1.809	513	573	2.774	218	45
125 Käfertal-Süd	6.183	1.241	485	555	3.248	509	145
13 Vogelstang	7.086	1.560	464	422	3.343	894	403
130 Vogelstang	7.086	1.560	464	422	3.343	894	403
14 Wallstadt	3.867	646	171	183	2.026	651	190
140 Wallstadt	3.867	646	171	183	2.026	651	190
15 Feudenheim	7.251	1.313	468	442	3.590	1.132	306
150 Feudenheim	7.251	1.313	468	442	3.590	1.132	306
16 Neckarau	17.324	2.865	1.542	1.490	8.739	2.064	624
161 Neckarau	8.967	1.588	812	809	4.530	974	254
162 Niederfeld	4.184	598	274	252	2.162	657	241
163 Almenhof	4.173	679	456	429	2.047	433	129
17 Rheinau	13.792	2.710	1.000	1.019	7.028	1.644	391
171 Casterfeld	3.047	590	190	222	1.544	392	109
172 Pfingstberg	854	173	51	51	429	119	31
173 Rheinau-Mitte	6.049	1.340	462	464	2.989	622	172
174 Rheinau-Süd	3.842	607	297	282	2.066	511	79
Mannheim	197.627	36.721	17.581	17.906	99.234	20.123	6.062

Bevölkerung mit sonstiger/keiner Religionszugehörigkeit zum 31.12.2023 nach Alter

Stadtbezirke/Stadtteile	sonstige/ keine	davon					
		unter 18 Jahre	18 bis unter 25 Jahre	25 bis unter 30 Jahre	30 bis unter 65 Jahre	65 bis unter 80 Jahre	80 Jahre und älter
	Anzahl	%	%	%	%	%	%
01 Innenstadt/Jungbusch	21.573	13,5	14,9	14,2	47,8	7,1	2,4
011 Innenstadt	17.251	13,4	13,9	14,2	48,3	7,6	2,6
012 Jungbusch	4.322	14,1	19,0	14,3	45,9	5,0	1,6
02 Neckarstadt-West	14.460	19,7	11,3	10,6	49,2	7,1	2,2
020 Neckarstadt-West	14.460	19,7	11,3	10,6	49,2	7,1	2,2
03 Neckarstadt-Ost	22.798	18,7	10,2	9,7	48,7	9,7	3,0
031 Neckarstadt-Ost	9.797	16,7	7,6	9,8	52,6	10,0	3,3
032 Herzogenried	5.472	22,1	12,6	8,8	43,4	9,9	3,2
033 Neckarstadt-Nordost	3.947	20,0	13,4	9,6	45,3	9,1	2,6
034 Wohlgelegen	3.582	17,3	10,0	11,2	50,0	9,3	2,3
04 Schwetzingenstadt/Oststadt	14.664	13,0	8,4	12,7	53,7	9,3	3,0
041 Oststadt	7.870	14,5	6,2	9,8	54,0	11,6	3,9
042 Schwetzingenstadt	6.794	11,2	10,9	16,0	53,3	6,7	1,9
05 Lindenhof	8.308	14,4	6,0	10,7	55,5	9,4	4,0
050 Lindenhof	8.308	14,4	6,0	10,7	55,5	9,4	4,0
06 Sandhofen	7.303	17,9	6,8	7,0	53,8	11,5	3,0
061 Sandhofen	6.268	17,8	7,1	7,2	53,6	11,4	3,0
062 Sandhofen-Nord	1.035	18,5	5,4	5,3	55,3	12,7	2,9
07 Schönau	7.546	24,8	8,4	5,9	47,2	11,2	2,6
071 Schönau-Nord	5.466	26,7	8,6	6,2	45,7	10,4	2,4
072 Schönau-Süd	2.080	19,9	7,8	5,0	51,2	13,3	2,9
08 Waldhof	15.386	22,4	7,8	6,9	49,2	10,2	3,4
081 Waldhof-West	2.401	24,1	10,7	9,2	47,7	5,6	2,7
082 Gartenstadt	5.327	19,3	6,0	4,4	50,9	14,8	4,6
083 Luzenberg	2.402	23,2	9,8	8,7	50,0	6,7	1,5
084 Waldhof-Ost	5.256	24,5	7,4	7,6	47,9	9,3	3,3
09 Neuostheim/Neuhermsheim	4.001	18,3	7,2	6,2	52,1	12,8	3,3
091 Neuostheim	1.634	19,0	8,5	6,4	49,4	12,5	4,2
092 Neuhermsheim	2.367	17,9	6,3	6,0	54,0	13,0	2,7
10 Seckenheim	8.825	21,6	7,5	6,7	51,4	10,4	2,4
101 Seckenheim	6.616	18,6	6,7	6,4	53,6	12,0	2,8
102 Hochstätt	2.209	30,6	10,1	7,4	44,8	5,7	1,4
11 Friedrichsfeld	2.812	17,2	6,7	8,0	53,4	12,1	2,6
110 Friedrichsfeld	2.812	17,2	6,7	8,0	53,4	12,1	2,6
12 Käfertal	20.631	23,0	7,6	8,4	49,9	8,7	2,4
121 Käfertal-Mitte	5.134	19,7	7,1	8,2	50,4	11,5	3,2
122 Speckweggebiet	1.594	22,6	6,1	7,2	50,6	11,0	2,5
123 Sonnenschein	1.788	18,2	5,6	3,6	49,7	16,6	6,3
124 Franklin	5.932	30,5	8,6	9,7	46,8	3,7	0,8
125 Käfertal-Süd	6.183	20,1	7,8	9,0	52,5	8,2	2,3
13 Vogelstang	7.086	22,0	6,5	6,0	47,2	12,6	5,7
130 Vogelstang	7.086	22,0	6,5	6,0	47,2	12,6	5,7
14 Wallstadt	3.867	16,7	4,4	4,7	52,4	16,8	4,9
140 Wallstadt	3.867	16,7	4,4	4,7	52,4	16,8	4,9
15 Feudenheim	7.251	18,1	6,5	6,1	49,5	15,6	4,2
150 Feudenheim	7.251	18,1	6,5	6,1	49,5	15,6	4,2
16 Neckarau	17.324	16,5	8,9	8,6	50,4	11,9	3,6
161 Neckarau	8.967	17,7	9,1	9,0	50,5	10,9	2,8
162 Niederfeld	4.184	14,3	6,5	6,0	51,7	15,7	5,8
163 Almenhof	4.173	16,3	10,9	10,3	49,1	10,4	3,1
17 Rheinau	13.792	19,6	7,3	7,4	51,0	11,9	2,8
171 Casterfeld	3.047	19,4	6,2	7,3	50,7	12,9	3,6
172 Pfingstberg	854	20,3	6,0	6,0	50,2	13,9	3,6
173 Rheinau-Mitte	6.049	22,2	7,6	7,7	49,4	10,3	2,8
174 Rheinau-Süd	3.842	15,8	7,7	7,3	53,8	13,3	2,1
Mannheim	197.627	18,6	8,9	9,1	50,2	10,2	3,1