












Legende:


-  Albrecht-Dürer-Schule
-  Schulwege
-  Fußgängerzone
-  Verkehrsberuhigter Bereich
-  Tempo 30
-  Ampel
-  Bahnüberquerung
-  Fußgängerüberweg
-  Querungshilfe
-  Überführung
-  Unterführung

STADT MANNHEIM²

Geoinformation
und Stadtplanung

**Schulwegplan:
Albrecht-Dürer-Schule**

Autor: del Rey Briz, Daniel
Datum: 18/07/2024
Koordinatensystem: ETRS 1989 UTM Zone 32N



© Stadt Mannheim, Fachbereich 61:
Geoinformation und Stadtplanung 2020

