





**Legende:**

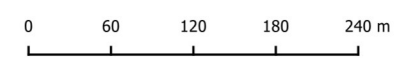
-  Erich-Kästner-Schule
-  Schulwege
-  Fußgängerzone
-  Verkehrsberuhigter Bereich
-  Tempo 30
-  Ampel
-  Bahnüberquerung
-  Fußgängerüberweg
-  Querungshilfe
-  Überführung
-  Unterführung

**STADT MANNHEIM**<sup>2</sup>

Geoinformation  
und Stadtplanung

**Schulwegplan:  
Erich-Kästner-Schule**

Autor: del Rey Briz, Daniel  
Datum: 27/01/2025  
Koordinatensystem: ETRS 1989 UTM Zone 32N



© Stadt Mannheim, Fachbereich 61:  
Geoinformation und Stadtplanung 2020

