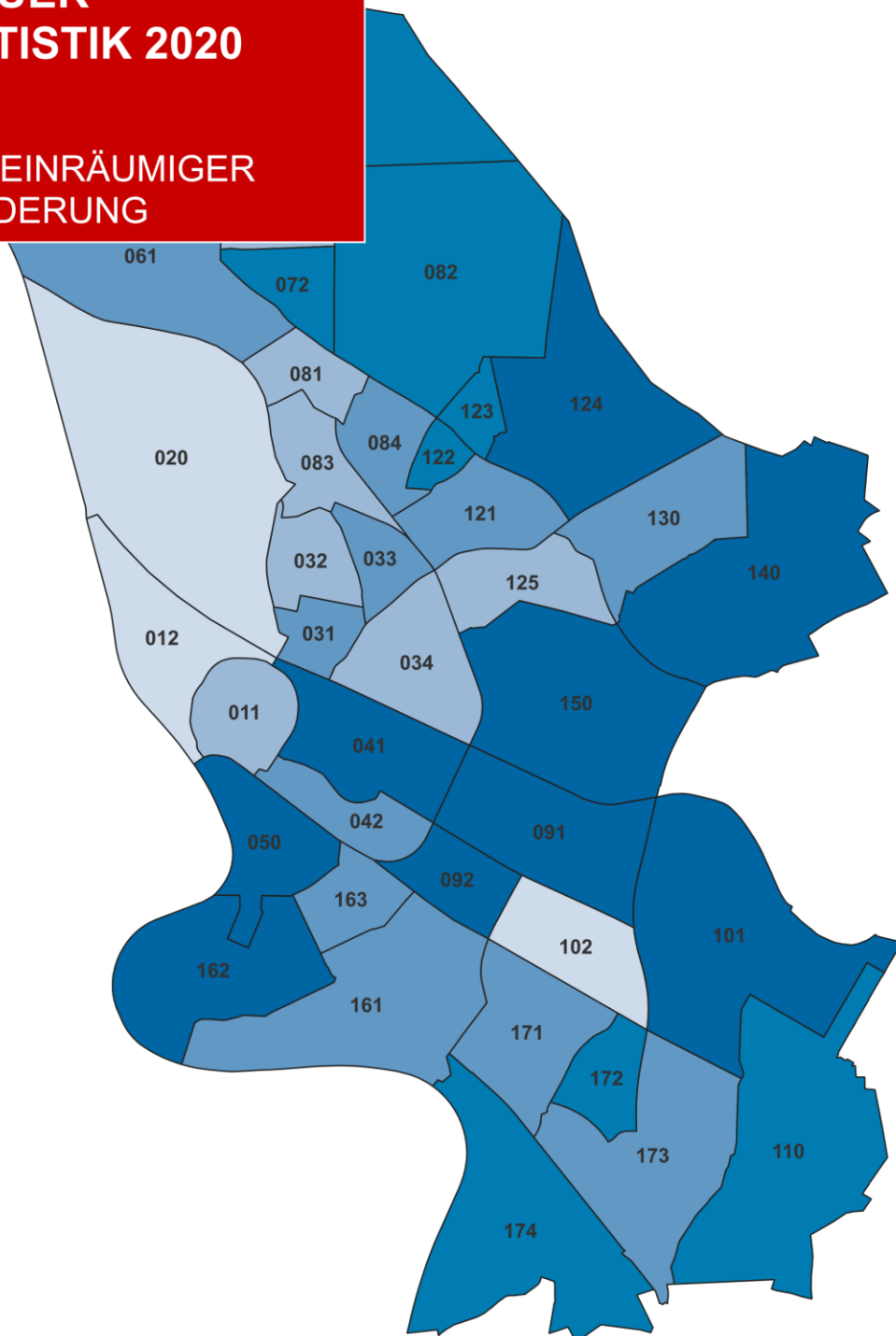


# LOHN- UND EINKOMMEN- STEUER- STATISTIK 2020

IN KLEINRÄUMIGER  
GLIEDERUNG

Statistische Daten  
Mannheim N°13/2024



**STADTMANNHEIM**<sup>2</sup>

Kommunale Statistikstelle

## Inhaltsverzeichnis

0	Erläuterungen.....	3
1	Gesamtbetrag der Einkünfte 2020.....	6
2	Durchschnittlicher Gesamtbetrag der Einkünfte je Steuerpflichtigem 2020 im Vergleich zu 2019 .....	9
3	Durchschnittliche Summe der Einkünfte 2020 nach Geschlecht.....	11
4	Durchschnittliche Summe der Einkünfte 2020 nach Altersgruppe je Steuerfall.....	13
5	Durchschnittlicher Gesamtbetrag der Einkünfte 2020 je Steuerpflichtigem nach Anzahl der Kinder .....	14
6	Perzentile des Gesamtbetrags der Einkünfte 2020 nach Steuerpflichtigen .....	15
7	Unbeschränkt Lohn- und Einkommensteuerpflichtige nach Größenklassen des Gesamtbetrags der Einkünfte 2020.....	17
8	Einkünfte aus nichtselbstständiger Arbeit 2020 .....	19
9	Zu versteuerndes Einkommen und festgesetzte oder einbehaltende Steuer 2020 .....	21

## Kartenverzeichnis

Karte 1:	Durchschnittlicher Gesamtbetrag der Einkünfte 2020 je Steuerfall .....	7
Karte 2:	Durchschnittlicher Gesamtbetrag der Einkünfte 2020 je Steuerpflichtigem .....	8
Karte 3:	Entwicklung des durchschnittlichen Gesamtbetrags der Einkünfte je Steuerpflichtigem von 2019 zu 2020 .....	10
Karte 4:	Median der Summe der Einkünfte der weiblichen im Verhältnis zu den männlichen Steuerfällen 2020 .....	12
Karte 5:	Median des Gesamtbetrags der Einkünfte der Steuerpflichtigen 2020 .....	16
Karte 6:	Anteil der Einkünfte aus nichtselbstständiger Arbeit 2020 .....	20
Karte 7:	Durchschnittlich festgesetzte Einkommensteuer oder einbehaltene Lohnsteuer je Steuerpflichtigem .....	22

## Impressum

**STADT MANNHEIM**<sup>2</sup>

Kommunale Statistikstelle

Postfach 101832, 68018 Mannheim  
Tel. 0621 293-7492  
Fax 0621 293-7750  
E-Mail: [statistikstelle@mannheim.de](mailto:statistikstelle@mannheim.de)  
[www.mannheim.de/statistik](http://www.mannheim.de/statistik)  
Mannheim, Januar 2025

## 0 Erläuterungen

In einem Pilotprojekt mit dem Statistischen Landesamt Baden-Württemberg wurden der abgeschotteten Kommunalen Statistikstelle der Stadt Mannheim im Jahr 2024 erstmals kleinräumige Daten der Lohn- und Einkommensteuer (LESt) zur Verfügung gestellt. Für Planungszwecke gibt es somit eine neue, qualitativ hochwertige und relevante Datenquelle unterhalb der Gesamtstadtebene zur Einkommenssituation von in Mannheim gemeldeten Personen.

Soweit nicht anders angegeben, beziehen sich die angegebenen Werte der LESt-Statistik auf alle unbeschränkt einkommensteuerpflichtigen natürlichen Personen, bei denen eine Einkommensteuerveranlagung im Veranlagungszeitraum (hier: 2020) durchgeführt wurde oder mindestens eine elektronische Lohnsteuerbescheinigung vorlag. **Steuerpflichtig** kann dabei eine alleinstehende Person, ein Ehepaar oder Personen in eingetragener Lebenspartnerschaft, die zusammenveranlagt werden, sein. **Steuerfälle** sind dagegen neben den alleinstehenden Personen auch prinzipiell zusammenveranlagte Personen mit getrennt nachgewiesenen einzelnen Einkünften. Die dabei getrennt für die Eheleute und Personen in eingetragenen Lebenspartnerschaften in der Steuererklärung angegebenen Einkünfte lassen nur bedingt Rückschlüsse auf die tatsächlich individuell erzielten Einkünfte zu, da in der Praxis – bis auf die Einkünfte aus nichtselbstständiger Arbeit – zu meist die gesamten Einkünfte für eine Person angegeben werden. Zudem kann in einzelnen Fällen die Zuordnung zu einem Geschlecht von den tatsächlichen Gegebenheiten abweichen (betrifft gleichgeschlechtliche Gemeinsamveranlagte). Im Splittingfall haben daher Auswertungen nach Geschlecht häufig eine

eingeschränkte Aussagekraft. Gleichzeitig betragen in Mannheim 2020 die Einkünfte aus nichtselbstständiger Arbeit 81,5 Prozent aller Einkünfte. Von den knapp 163.000 Steuerpflichtigen sind rund 136.000 einzelveranlagt.

Die Ergebnisse der LESt-Statistik liegen regelmäßig erst etwa 3,5 Jahre nach Ablauf des Veranlagungsjahres vor. Dies ist auf die langen Fristen zur Abgabe der Einkommensteuererklärungen, die Bearbeitungsdauer in der Finanzverwaltung sowie notwendige Plausibilisierungen der Daten in den Statistischen Landesämtern zurückzuführen.

Die LESt-Statistik weist 2020 für Mannheim 189.232 Steuerfälle nach. Im Vergleich dazu liegt die Zahl der 18-jährigen und älteren am Ort der Hauptwohnung Gemeldeten 2020 bei 271.676 Personen. Insbesondere bei den Gemeldeten im Rentenalter sowie weniger deutlich bei den jungen Erwachsenen liegt der Anteil der Einkommensteuerpflichtigen unter dem gesamtstädtischen Durchschnitt. Die Zahl der Steuerpflichtigen beträgt 2020 in Mannheim 162.701. Im Vergleich dazu liegt die Zahl der Privathaushalte auf Basis der am Ort der Hauptwohnung Gemeldeten 2020 bei 170.620. Der Gesamtbetrag der Einkünfte der LESt betrug 2020 in Mannheim 6,8 Milliarden Euro, was durchschnittlichen Gesamteinkünften von 35.746 Euro pro Steuerfall bzw. 41.574 Euro pro Steuerpflichtigem entspricht. Das zu versteuernde Einkommen liegt für Mannheim insgesamt bei 5,6 Milliarden Euro und die festgesetzte Einkommensteuer bei 1,3 Milliarden Euro.

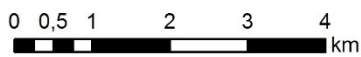
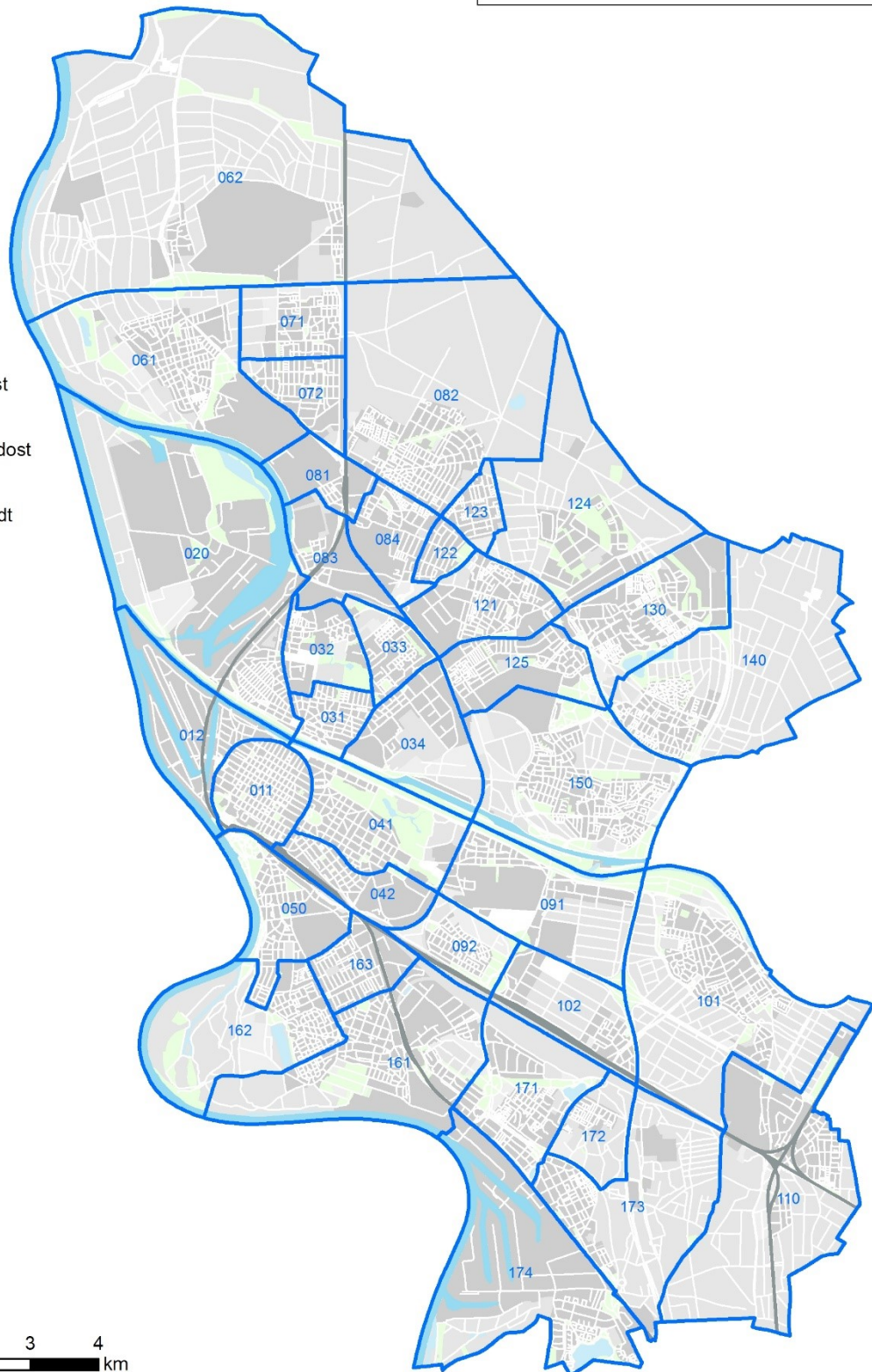
Nachfolgend werden diese sowie weitere ausgewählte Daten der LESt-Statistik für das Jahr 2020 für die 17 Mannheimer Stadtbezirke sowie 38 Stadtteile dokumentiert.

## Zentrale Begriffe

Gesamtbetrag der Einkünfte	<p>Die Summe der Einkünfte aus den Einkunftsarten Land- und Forstwirtschaft, Gewerbebetrieb, selbstständige Arbeit, nichtselbstständige Arbeit, Kapitalvermögen, Vermietung und Verpachtung sowie Sonstige Einkünfte, vermindert um den Altersentlastungsbetrag, den Entlastungsbetrag für Alleinerziehende, und den Abzug nach § 13 Abs. 3 EStG (betrifft Einkünfte aus Land- und Forstwirtschaft).</p> <p>Rentenbezüge zählen zum Gesamtbetrag der Einkünfte, sofern Rentenbeziehende mit allen Einkünften ein Einkommen über dem Grundfreibetrag erzielen.</p>
Summe der Einkünfte	<p>Summe der Einkünfte aus den Einkunftsarten Land- und Forstwirtschaft, Gewerbebetrieb, selbstständige Arbeit, nichtselbstständige Arbeit, Kapitalvermögen, Vermietung und Verpachtung sowie Sonstige Einkünfte.</p>
Zu versteuerndes Einkommen	<p>Das Einkommen, vermindert um die Freibeträge für Kinder und den Kürzungsbetrag nach dem Härteausgleich. Das zu versteuernde Einkommen ist gleichzeitig die Bemessungsgrundlage für die tarifliche Einkommensteuer.</p>
Festzusetzende Einkommensteuer	<p>Auf die festzusetzende Einkommensteuer werden angerechnet: Die einbehaltene Lohn-, Kapitalertrags- und Körperschaftsteuer sowie geleistete Vorauszahlungen.</p>
Steuerpflichtige	<p>Erhebungseinheit ist die unbeschränkt steuerpflichtige natürliche Person. Zusammenveranlagte Ehegatten (Splittingbesteuerung) werden als ein Steuerpflichtiger behandelt, die dabei vom Antragsteller und dessen Ehegatten erzielten Einkünfte werden zusammengerechnet.</p>
Steuerfälle	<p>Bei der Betrachtung der Steuerfälle wird die einzelne Person dargestellt. Das heißt zusammenveranlagte Steuerpflichtige werden als zwei Fälle gezählt und nicht wie bei einer Darstellung nach Steuerpflichtigen als eine Einheit betrachtet.</p>
Perzentil	<p>Das Perzentil ist ein Lagemaß aus der Statistik. Durch die Perzentile wird ein der Größe nach geordneter Datensatz in 100 umfangsgleiche Teile zerlegt. Diese teilen somit den Datensatz in 1 %-Schritte auf. Die dargestellten Werte unter P10 (10 %-Perzentil), P30 (30 %-Perzentil) usw. geben den jeweiligen Wert an, bei dem 10 %, 30 % usw. der Fälle, der nach der Größe sortierten Datenreihe, erreicht werden. Das 50 %-Perzentil eines aufsteigend geordneten Datensatzes wird auch <b>Median</b> genannt.</p> <p>Beispiel: 10 Prozent der Mannheimer Steuerpflichtigen hatten im Jahr 2020 Gesamteinkünfte von bis zu 2.036 Euro, für 90 Prozent der Mannheimer Steuerpflichtigen waren die Gesamteinkünfte höher. Der Median des Gesamtbetrags der Einkünfte lag 2020 bei 28.795 Euro, d.h. die eine Hälfte der Mannheimer Steuerpflichtigen hatte weniger als diesen Gesamtbetrag erzielt, die andere mehr.</p>

**Legende**

- 011 Innenstadt
- 012 Jungbusch
- 020 Neckarstadt-West
- 031 Neckarstadt-Ost
- 032 Herzogenried
- 033 Neckarstadt-Nordost
- 034 Wohlgelegen
- 041 Oststadt
- 042 Schwetzingenstadt
- 050 Lindenhof
- 061 Sandhofen
- 062 Sandhofen-Nord
- 071 Schönau-Nord
- 072 Schönau-Süd
- 081 Waldhof-West
- 082 Gartenstadt
- 083 Luzenberg
- 084 Waldhof-Ost
- 091 Neuostheim
- 092 Neuhermsheim
- 101 Seckenheim
- 102 Hochstätt
- 110 Friedrichsfeld
- 121 Käfertal-Mitte
- 122 Speckweggebiet
- 123 Sonnenschein
- 124 Franklin
- 125 Käfertal-Süd
- 130 Vogelstang
- 140 Wallstadt
- 150 Feudenheim
- 161 Neckarau
- 162 Niederfeld
- 163 Almenhof
- 171 Casterfeld
- 172 Pflingstberg
- 173 Rheinau-Mitte
- 174 Rheinau-Süd



**1 Gesamtbetrag der Einkünfte 2020**

Stadtbezirke/ Stadtteile	Gesamtbetrag der Einkünfte in Euro	Steuerfälle	Steuerpflichtige	Durchschnittlicher Gesamtbetrag der Einkünfte in Euro je ...	
				... Steuerfall	... Steuerpfl.
<b>01 Innenstadt/Jungbusch</b>	<b>452.437.545</b>	<b>15.440</b>	<b>14.596</b>	<b>29.303</b>	<b>30.997</b>
011 Innenstadt	389.292.405	12.651	11.889	30.772	32.744
012 Jungbusch	63.145.140	2.789	2.707	22.641	23.327
<b>02 Neckarstadt-West</b>	<b>206.050.563</b>	<b>9.242</b>	<b>8.835</b>	<b>22.295</b>	<b>23.322</b>
020 Neckarstadt-West	206.050.563	9.242	8.835	22.295	23.322
<b>03 Neckarstadt-Ost</b>	<b>568.651.795</b>	<b>17.874</b>	<b>16.127</b>	<b>31.814</b>	<b>35.261</b>
031 Neckarstadt-Ost	306.290.749	8.961	8.163	34.180	37.522
032 Herzogenried	85.166.167	3.412	3.010	24.961	28.294
033 Neckarstadt-Nordost	109.615.292	2.850	2.446	38.462	44.814
034 Wohlgelegen	67.579.587	2.651	2.508	25.492	26.946
<b>04 Schwetzingenstadt/Oststadt</b>	<b>732.960.203</b>	<b>15.021</b>	<b>13.249</b>	<b>48.796</b>	<b>55.322</b>
041 Oststadt	510.655.437	8.428	7.136	60.590	71.560
042 Schwetzingenstadt	222.304.766	6.593	6.113	33.718	36.366
<b>05 Lindenhof</b>	<b>425.995.373</b>	<b>9.131</b>	<b>7.870</b>	<b>46.654</b>	<b>54.129</b>
050 Lindenhof	425.995.373	9.131	7.870	46.654	54.129
<b>06 Sandhofen</b>	<b>284.291.469</b>	<b>8.626</b>	<b>7.240</b>	<b>32.958</b>	<b>39.267</b>
061 Sandhofen	238.630.325	7.327	6.212	32.569	38.414
062 Sandhofen-Nord	45.661.144	1.299	1.028	35.151	44.417
<b>07 Schönau</b>	<b>166.137.740</b>	<b>6.038</b>	<b>5.255</b>	<b>27.515</b>	<b>31.615</b>
071 Schönau-Nord	90.080.596	3.741	3.385	24.079	26.612
072 Schönau-Süd	76.057.144	2.297	1.870	33.112	40.672
<b>08 Waldhof</b>	<b>438.302.902</b>	<b>13.932</b>	<b>11.761</b>	<b>31.460</b>	<b>37.267</b>
081 Waldhof-West	37.619.252	1.591	1.474	23.645	25.522
082 Gartenstadt	230.774.467	6.449	5.127	35.785	45.012
083 Luzenberg	41.299.163	1.531	1.390	26.975	29.712
084 Waldhof-Ost	128.610.020	4.361	3.770	29.491	34.114
<b>09 Neuostheim/Neuhermsheim</b>	<b>225.130.549</b>	<b>4.899</b>	<b>3.809</b>	<b>45.954</b>	<b>59.105</b>
091 Neuostheim	108.399.690	2.042	1.644	53.085	65.937
092 Neuhermsheim	116.730.859	2.857	2.165	40.858	53.917
<b>10 Seckenheim</b>	<b>364.916.896</b>	<b>9.255</b>	<b>7.584</b>	<b>49.429</b>	<b>48.117</b>
101 Seckenheim	339.933.855	8.144	6.535	41.740	52.017
102 Hochstätt	24.983.041	1.111	1.049	22.487	23.816
<b>11 Friedrichsfeld</b>	<b>117.637.395</b>	<b>3.477</b>	<b>2.904</b>	<b>33.833</b>	<b>40.509</b>
110 Friedrichsfeld	117.637.395	3.477	2.904	33.833	40.509
<b>12 Käfertal</b>	<b>589.234.355</b>	<b>17.875</b>	<b>15.200</b>	<b>32.964</b>	<b>38.765</b>
121 Käfertal-Mitte	172.634.487	5.247	4.492	32.902	38.432
122 Speckweggebiet	59.692.199	1.700	1.353	35.113	44.118
123 Sonnenschein	75.955.945	2.067	1.633	36.747	46.513
124 Franklin	91.504.612	2.235	1.767	40.942	51.785
125 Käfertal-Süd	189.447.112	6.626	5.955	28.591	31.813
<b>13 Vogelstang</b>	<b>203.953.016</b>	<b>6.972</b>	<b>5.884</b>	<b>29.253</b>	<b>34.662</b>
130 Vogelstang	203.953.016	6.972	5.884	29.253	34.662
<b>14 Wallstadt</b>	<b>223.099.635</b>	<b>5.276</b>	<b>4.119</b>	<b>42.286</b>	<b>54.164</b>
140 Wallstadt	223.099.635	5.276	4.119	42.286	54.164
<b>15 Feudenheim</b>	<b>423.386.218</b>	<b>9.167</b>	<b>7.312</b>	<b>46.186</b>	<b>57.903</b>
150 Feudenheim	423.386.218	9.167	7.312	46.186	57.903
<b>16 Neckarau</b>	<b>743.731.707</b>	<b>18.937</b>	<b>15.876</b>	<b>39.274</b>	<b>46.846</b>
161 Neckarau	314.090.058	9.438	8.105	33.279	38.753
162 Niederfeld	268.528.503	5.180	4.154	51.839	64.643
163 Almenhof	161.113.146	4.319	3.617	37.303	44.543
<b>17 Rheinau</b>	<b>444.206.666</b>	<b>14.534</b>	<b>12.063</b>	<b>30.563</b>	<b>36.824</b>
171 Casterfeld	112.440.823	3.645	2.993	30.848	37.568
172 Pfingstberg	36.241.172	1.058	858	34.254	42.239
173 Rheinau-Mitte	155.169.926	5.740	4.977	27.033	31.177
174 Rheinau-Süd	140.354.745	4.091	3.235	34.308	43.386
99 ohne Zuordnung	154.088.331	3.536	3.017	43.577	51.073
<b>Mannheim</b>	<b>6.764.212.358</b>	<b>189.232</b>	<b>162.701</b>	<b>35.746</b>	<b>41.574</b>



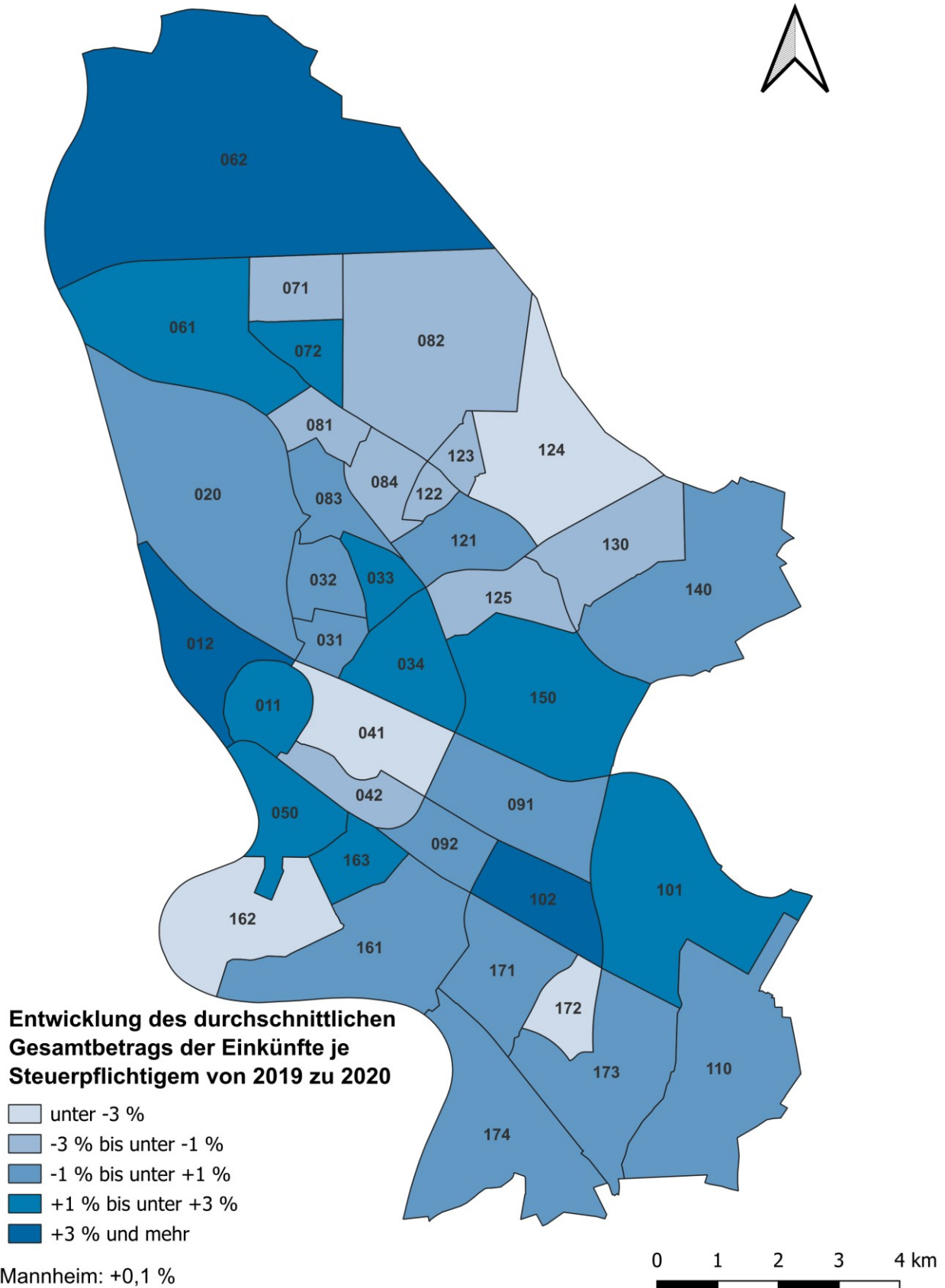




## 2 Durchschnittlicher Gesamtbetrag der Einkünfte je Steuerpflichtigem 2020 im Vergleich zu 2019

Stadtbezirke/ Stadtteile	Durchschnittlicher Gesamtbetrag der Einkünfte in Euro je Steuerpflichtigem		Veränderung 2019-2020	
	2019	2020	absolut in Euro	%
<b>01 Innenstadt/Jungbusch</b>	<b>30.182</b>	<b>30.997</b>	<b>+815</b>	<b>+2,7</b>
011 Innenstadt	32.254	32.744	+490	+1,5
012 Jungbusch	21.422	23.327	+1.905	+8,9
<b>02 Neckarstadt-West</b>	<b>23.500</b>	<b>23.322</b>	<b>-178</b>	<b>-0,8</b>
020 Neckarstadt-West	23.500	23.322	-178	-0,8
<b>03 Neckarstadt-Ost</b>	<b>34.889</b>	<b>35.261</b>	<b>+372</b>	<b>+1,1</b>
031 Neckarstadt-Ost	37.214	37.522	+308	+0,8
032 Herzogenried	28.120	28.294	+174	+0,6
033 Neckarstadt-Nordost	44.303	44.814	+511	+1,2
034 Wohlgelegen	26.646	26.946	+300	+1,1
<b>04 Schwetzingenstadt/Oststadt</b>	<b>57.145</b>	<b>55.322</b>	<b>-1.823</b>	<b>-3,2</b>
041 Oststadt	74.616	71.560	-3.056	-4,1
042 Schwetzingenstadt	36.734	36.366	-368	-1,0
<b>05 Lindenhof</b>	<b>52.617</b>	<b>54.129</b>	<b>+1.512</b>	<b>+2,9</b>
050 Lindenhof	52.617	54.129	+1.512	+2,9
<b>06 Sandhofen</b>	<b>38.357</b>	<b>39.267</b>	<b>+910</b>	<b>+2,4</b>
061 Sandhofen	37.638	38.414	+776	+2,1
062 Sandhofen-Nord	42.733	44.417	+1.684	+3,9
<b>07 Schönau</b>	<b>31.599</b>	<b>31.615</b>	<b>+16</b>	<b>+0,1</b>
071 Schönau-Nord	27.275	26.612	-663	-2,4
072 Schönau-Süd	39.633	40.672	+1.039	+2,6
<b>08 Waldhof</b>	<b>37.915</b>	<b>37.267</b>	<b>-647</b>	<b>-1,7</b>
081 Waldhof-West	26.029	25.522	-507	-1,9
082 Gartenstadt	45.864	45.012	-852	-1,9
083 Luzenberg	29.544	29.712	+167	+0,6
084 Waldhof-Ost	34.995	34.114	-881	-2,5
<b>09 Neuostheim/Neuhermsheim</b>	<b>58.811</b>	<b>59.105</b>	<b>+293</b>	<b>+0,5</b>
091 Neuostheim	65.870	65.937	+67	+0,1
092 Neuhermsheim	53.677	53.917	+241	+0,4
<b>10 Seckenheim</b>	<b>47.199</b>	<b>48.117</b>	<b>+917</b>	<b>+1,9</b>
101 Seckenheim	51.222	52.017	+795	+1,6
102 Hochstätt	22.934	23.816	+882	+3,8
<b>11 Friedrichsfeld</b>	<b>40.395</b>	<b>40.509</b>	<b>+114</b>	<b>+0,3</b>
110 Friedrichsfeld	40.395	40.509	+114	+0,3
<b>12 Käfertal</b>	<b>38.711</b>	<b>38.765</b>	<b>+55</b>	<b>+0,1</b>
121 Käfertal-Mitte	38.474	38.432	-43	-0,1
122 Speckweggebiet	45.027	44.118	-908	-2,0
123 Sonnenschein	47.003	46.513	-489	-1,0
124 Franklin	54.060	51.785	-2.275	-4,2
125 Käfertal-Süd	32.284	31.813	-471	-1,5
<b>13 Vogelstang</b>	<b>35.406</b>	<b>34.662</b>	<b>-744</b>	<b>-2,1</b>
130 Vogelstang	35.406	34.662	-744	-2,1
<b>14 Wallstadt</b>	<b>53.991</b>	<b>54.164</b>	<b>+173</b>	<b>+0,3</b>
140 Wallstadt	53.991	54.164	+173	+0,3
<b>15 Feudenheim</b>	<b>57.245</b>	<b>57.903</b>	<b>+658</b>	<b>+1,1</b>
150 Feudenheim	57.245	57.903	+658	+1,1
<b>16 Neckarau</b>	<b>47.548</b>	<b>46.846</b>	<b>-701</b>	<b>-1,5</b>
161 Neckarau	39.093	38.753	-340	-0,9
162 Niederfeld	67.751	64.643	-3.108	-4,6
163 Almenhof	43.309	44.543	+1.234	+2,8
<b>17 Rheinau</b>	<b>37.082</b>	<b>36.824</b>	<b>-258</b>	<b>-0,7</b>
171 Casterfeld	37.864	37.568	-297	-0,8
172 Pfingstberg	44.313	42.239	-2.073	-4,7
173 Rheinau-Mitte	31.192	31.177	-14	-0,0
174 Rheinau-Süd	43.421	43.386	-35	-0,1
99 ohne Zuordnung	51.391	51.073	-317	-0,6
<b>Mannheim</b>	<b>41.539</b>	<b>41.574</b>	<b>+35</b>	<b>+0,1</b>

Karte 3: Entwicklung des durchschnittlichen Gesamtbetrags der Einkünfte je Steuerpflichtigem von 2019 zu 2020

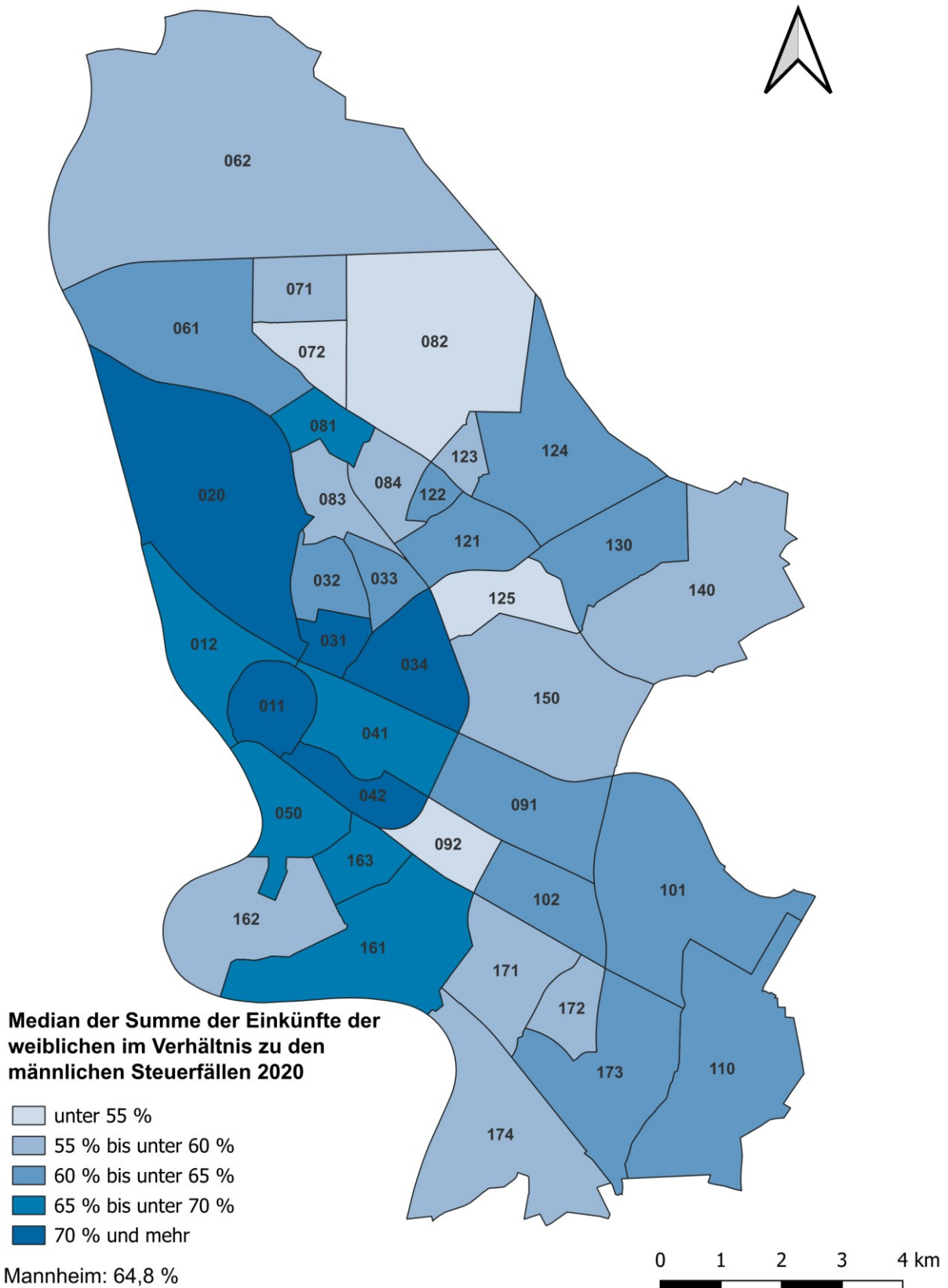


### 3 Durchschnittliche Summe der Einkünfte 2020 nach Geschlecht

Stadtbezirke/ Stadtteile	Summe der Einkünfte in Euro je Steuerfall <sup>1)</sup>		davon männlich		davon weiblich	
	Durchschnitt	Median	Durchschnitt	Median	Durchschnitt	Median
<b>01 Innenstadt/Jungbusch</b>	<b>29.275</b>	<b>18.274</b>	<b>32.638</b>	<b>20.564</b>	<b>24.815</b>	<b>15.800</b>
011 Innenstadt	30.732	19.827	34.506	22.125	25.949	16.978
012 Jungbusch	22.664	13.447	25.005	15.700	18.833	10.404
<b>02 Neckarstadt-West</b>	<b>22.352</b>	<b>17.313</b>	<b>24.480</b>	<b>19.911</b>	<b>19.222</b>	<b>14.214</b>
020 Neckarstadt-West	22.352	17.313	24.480	19.911	19.222	14.214
<b>03 Neckarstadt-Ost</b>	<b>31.920</b>	<b>24.124</b>	<b>36.058</b>	<b>27.872</b>	<b>27.134</b>	<b>20.042</b>
031 Neckarstadt-Ost	34.262	26.584	38.130	29.919	30.117	23.089
032 Herzogenried	25.096	19.856	29.200	24.669	19.982	15.473
033 Neckarstadt-Nordost	38.604	27.099	45.558	32.785	30.207	21.249
034 Wohlgelegen	25.603	20.320	28.437	23.452	21.910	16.617
<b>04 Schwetzingen/Oststadt</b>	<b>48.753</b>	<b>32.060</b>	<b>57.917</b>	<b>37.860</b>	<b>39.150</b>	<b>26.677</b>
041 Oststadt	60.477	37.494	74.243	45.922	46.867	30.728
042 Schwetzingen	33.765	26.416	38.351	30.291	28.589	22.436
<b>05 Lindenhof</b>	<b>46.769</b>	<b>34.450</b>	<b>57.592</b>	<b>42.644</b>	<b>36.066</b>	<b>27.820</b>
050 Lindenhof	46.769	34.450	57.592	42.644	36.066	27.820
<b>06 Sandhofen</b>	<b>33.103</b>	<b>26.270</b>	<b>39.668</b>	<b>32.342</b>	<b>25.577</b>	<b>20.197</b>
061 Sandhofen	32.715	26.054	39.056	31.693	25.520	20.158
062 Sandhofen-Nord	35.289	27.278	43.018	35.474	25.915	20.370
<b>07 Schönau</b>	<b>27.623</b>	<b>21.225</b>	<b>32.864</b>	<b>27.368</b>	<b>20.899</b>	<b>15.779</b>
071 Schönau-Nord	24.208	19.469	28.679	24.927	18.329	14.746
072 Schönau-Süd	33.184	25.362	39.878	32.969	24.935	17.739
<b>08 Waldhof</b>	<b>31.592</b>	<b>24.298</b>	<b>38.245</b>	<b>31.025</b>	<b>23.562</b>	<b>18.274</b>
081 Waldhof-West	23.758	19.963	26.925	23.206	19.088	15.347
082 Gartenstadt	35.956	27.476	45.363	36.474	25.687	19.809
083 Luzenberg	27.044	20.344	31.618	25.157	20.004	14.631
084 Waldhof-Ost	29.592	24.070	35.268	30.621	22.792	18.308
<b>09 Neuostheim/Neuhermsheim</b>	<b>45.802</b>	<b>31.900</b>	<b>57.421</b>	<b>41.794</b>	<b>33.763</b>	<b>24.248</b>
091 Neuostheim	52.525	31.404	65.598	39.218	39.349	25.458
092 Neuhermsheim	40.997	32.185	51.712	43.362	29.673	23.785
<b>10 Seckenheim</b>	<b>39.613</b>	<b>28.893</b>	<b>48.997</b>	<b>35.340</b>	<b>29.119</b>	<b>22.893</b>
101 Seckenheim	41.933	30.883	52.900	38.843	30.396	24.327
102 Hochstätt	22.607	17.342	26.075	21.800	16.444	13.814
<b>11 Friedrichsfeld</b>	<b>33.992</b>	<b>26.894</b>	<b>40.498</b>	<b>33.480</b>	<b>26.071</b>	<b>20.638</b>
110 Friedrichsfeld	33.992	26.894	40.498	33.480	26.071	20.638
<b>12 Käfertal</b>	<b>33.090</b>	<b>25.440</b>	<b>41.471</b>	<b>33.321</b>	<b>24.126</b>	<b>17.751</b>
121 Käfertal-Mitte	33.038	25.671	39.912	30.973	24.978	19.825
122 Speckweggebiet	35.207	28.050	42.884	35.828	26.385	21.579
123 Sonnenschein	36.897	27.856	45.703	36.952	27.053	20.407
124 Franklin	41.039	32.810	49.557	39.474	30.385	24.162
125 Käfertal-Süd	28.719	21.565	37.826	31.286	20.396	13.172
<b>13 Vogelstang</b>	<b>29.359</b>	<b>24.154</b>	<b>34.654</b>	<b>30.632</b>	<b>23.365</b>	<b>18.483</b>
130 Vogelstang	29.359	24.154	34.654	30.632	23.365	18.483
<b>14 Wallstadt</b>	<b>42.447</b>	<b>30.776</b>	<b>54.222</b>	<b>39.825</b>	<b>30.654</b>	<b>23.697</b>
140 Wallstadt	42.447	30.776	54.222	39.825	30.654	23.697
<b>15 Feudenheim</b>	<b>46.396</b>	<b>30.844</b>	<b>61.845</b>	<b>40.174</b>	<b>31.551</b>	<b>24.097</b>
150 Feudenheim	46.396	30.844	61.845	40.174	31.551	24.097
<b>16 Neckarau</b>	<b>39.436</b>	<b>27.386</b>	<b>48.599</b>	<b>33.949</b>	<b>29.616</b>	<b>22.023</b>
161 Neckarau	33.441	25.596	39.436	30.511	26.606	20.839
162 Niederfeld	52.017	33.752	69.585	45.210	35.296	25.262
163 Almenhof	37.447	26.666	45.505	32.374	28.749	21.648
<b>17 Rheinau</b>	<b>30.655</b>	<b>23.954</b>	<b>36.533</b>	<b>29.831</b>	<b>23.393</b>	<b>18.227</b>
171 Casterfeld	30.989	23.914	37.542	30.573	23.664	18.200
172 Pfingstberg	34.207	26.191	41.223	33.717	26.075	19.757
173 Rheinau-Mitte	27.150	22.337	31.510	27.170	21.580	17.052
174 Rheinau-Süd	34.357	26.329	41.518	33.042	24.966	19.583
99 ohne Zuordnung	43.314	30.938	50.114	36.189	34.461	25.292
<b>Mannheim</b>	<b>35.835</b>	<b>25.618</b>	<b>42.823</b>	<b>31.150</b>	<b>27.848</b>	<b>20.200</b>

<sup>1)</sup> Zur Aussagekraft von Auswertungen nach Geschlecht im Splittingfall siehe Erläuterungen.

**Karte 4: Median der Summe der Einkünfte der weiblichen im Verhältnis zu den männlichen Steuerfällen 2020**



<sup>1)</sup> Zur Aussagekraft von Auswertungen nach Geschlecht im Splittingfall siehe Erläuterungen.

#### 4 Durchschnittliche Summe der Einkünfte 2020 nach Altersgruppe je Steuerfall

Stadtbezirke/ Stadtteile	Durchschnittliche Summe der Einkünfte in Euro je Steuerfall						
	insgesamt	unter 30 Jahre	30 bis unter 40 Jahre	40 bis unter 50 Jahre	50 bis unter 60 Jahre	60 bis unter 65 Jahre	65 Jahre oder älter
<b>01 Innenstadt/Jungbusch</b>	<b>29.275</b>	<b>17.443</b>	<b>38.138</b>	<b>38.968</b>	<b>39.577</b>	<b>34.416</b>	<b>24.155</b>
011 Innenstadt	30.732	18.513	39.716	40.637	41.755	35.178	23.734
012 Jungbusch	22.664	13.411	30.153	30.763	29.506	30.546	27.077
<b>02 Neckarstadt-West</b>	<b>22.352</b>	<b>15.944</b>	<b>25.798</b>	<b>26.161</b>	<b>27.570</b>	<b>26.490</b>	<b>14.169</b>
020 Neckarstadt-West	22.352	15.944	25.798	26.161	27.570	26.490	14.169
<b>03 Neckarstadt-Ost</b>	<b>31.920</b>	<b>19.136</b>	<b>38.096</b>	<b>40.707</b>	<b>40.691</b>	<b>33.576</b>	<b>19.608</b>
031 Neckarstadt-Ost	34.262	21.815	39.187	44.339	43.430	36.574	19.776
032 Herzogenried	25.096	13.445	29.060	30.440	34.008	30.272	18.345
033 Neckarstadt-Nordost	38.604	18.794	48.906	51.189	49.234	35.946	21.908
034 Wohlgelegen	25.603	17.746	31.212	29.902	31.025	25.881	17.966
<b>04 Schwetzingenstadt/Oststadt</b>	<b>48.753</b>	<b>23.695</b>	<b>47.381</b>	<b>62.212</b>	<b>77.386</b>	<b>74.385</b>	<b>40.704</b>
041 Oststadt	60.477	26.367	51.660	73.347	102.022	96.364	47.168
042 Schwetzingenstadt	33.765	21.780	42.864	45.852	39.546	36.304	20.228
<b>05 Lindenhof</b>	<b>46.769</b>	<b>27.392</b>	<b>48.761</b>	<b>61.932</b>	<b>61.991</b>	<b>49.333</b>	<b>37.575</b>
050 Lindenhof	46.769	27.392	48.761	61.932	61.991	49.333	37.575
<b>06 Sandhofen</b>	<b>33.103</b>	<b>22.187</b>	<b>35.842</b>	<b>39.501</b>	<b>46.345</b>	<b>36.248</b>	<b>17.781</b>
061 Sandhofen	32.715	21.921	35.759	39.198	45.537	35.827	17.816
062 Sandhofen-Nord	35.289	24.130	36.345	41.339	50.335	38.270	17.599
<b>07 Schönau</b>	<b>27.623</b>	<b>18.369</b>	<b>31.190</b>	<b>32.809</b>	<b>34.365</b>	<b>31.715</b>	<b>16.962</b>
071 Schönau-Nord	24.208	17.447	26.521	27.261	30.103	28.026	15.078
072 Schönau-Süd	33.184	20.195	40.441	43.529	40.461	37.402	19.123
<b>08 Waldhof</b>	<b>31.592</b>	<b>19.465</b>	<b>35.159</b>	<b>39.604</b>	<b>41.698</b>	<b>36.130</b>	<b>18.886</b>
081 Waldhof-West	23.758	16.757	28.194	27.532	29.431	24.120	14.911
082 Gartenstadt	35.956	19.574	40.863	47.029	47.984	40.315	20.521
083 Luzenberg	27.044	19.149	28.420	35.738	30.788	26.493	16.720
084 Waldhof-Ost	29.592	20.742	34.977	35.225	37.561	33.849	16.875
<b>09 Neuostheim/Neuhermsheim</b>	<b>45.802</b>	<b>21.343</b>	<b>48.228</b>	<b>55.899</b>	<b>61.974</b>	<b>43.076</b>	<b>36.189</b>
091 Neuostheim	52.525	20.520	55.711	63.672	78.971	44.417	46.894
092 Neuhermsheim	40.997	22.085	42.154	51.514	52.328	42.447	25.282
<b>10 Seckenheim</b>	<b>39.613</b>	<b>20.312</b>	<b>37.824</b>	<b>51.797</b>	<b>55.385</b>	<b>44.441</b>	<b>24.820</b>
101 Seckenheim	41.933	21.564	40.368	55.511	58.558	45.797	25.433
102 Hochstätt	22.607	15.033	21.265	28.950	28.962	27.912	15.501
<b>11 Friedrichsfeld</b>	<b>33.992</b>	<b>22.368</b>	<b>36.740</b>	<b>42.284</b>	<b>44.982</b>	<b>36.909</b>	<b>21.748</b>
110 Friedrichsfeld	33.992	22.368	36.740	42.284	44.982	36.909	21.748
<b>12 Käfertal</b>	<b>33.090</b>	<b>22.044</b>	<b>39.105</b>	<b>40.031</b>	<b>40.088</b>	<b>34.279</b>	<b>19.621</b>
121 Käfertal-Mitte	33.038	21.026	35.615	39.936	44.374	41.173	20.256
122 Speckweggebiet	35.207	22.705	42.139	39.902	46.328	40.812	19.442
123 Sonnenschein	36.897	18.629	50.883	49.979	47.037	36.273	20.046
124 Franklin	41.039	25.137	45.221	54.746	45.231	38.527	27.274
125 Käfertal-Süd	28.719	22.061	34.676	32.189	32.588	26.175	17.629
<b>13 Vogelstang</b>	<b>29.359</b>	<b>20.185</b>	<b>33.667</b>	<b>34.020</b>	<b>37.887</b>	<b>35.372</b>	<b>19.352</b>
130 Vogelstang	29.359	20.185	33.667	34.020	37.887	35.372	19.352
<b>14 Wallstadt</b>	<b>42.447</b>	<b>21.859</b>	<b>43.006</b>	<b>55.057</b>	<b>56.992</b>	<b>46.894</b>	<b>28.420</b>
140 Wallstadt	42.447	21.859	43.006	55.057	56.992	46.894	28.420
<b>15 Feudenheim</b>	<b>46.396</b>	<b>21.415</b>	<b>43.153</b>	<b>63.035</b>	<b>62.769</b>	<b>69.975</b>	<b>28.238</b>
150 Feudenheim	46.396	21.415	43.153	63.035	62.769	69.975	28.238
<b>16 Neckarau</b>	<b>39.436</b>	<b>20.060</b>	<b>39.429</b>	<b>51.945</b>	<b>56.345</b>	<b>48.029</b>	<b>26.571</b>
161 Neckarau	33.441	20.226	36.076	41.573	45.697	39.414	20.573
162 Niederfeld	52.017	21.398	48.019	78.124	77.055	62.071	34.365
163 Almenhof	37.447	18.671	37.633	48.620	55.187	46.819	24.872
<b>17 Rheinau</b>	<b>30.655</b>	<b>19.756</b>	<b>33.420</b>	<b>36.620</b>	<b>40.474</b>	<b>36.097</b>	<b>20.713</b>
171 Casterfeld	30.989	19.744	32.265	37.136	43.009	35.717	20.612
172 Pfingstberg	34.207	20.576	35.295	39.692	45.204	42.354	26.724
173 Rheinau-Mitte	27.150	19.620	30.536	31.135	35.730	31.315	17.925
174 Rheinau-Süd	34.357	19.801	38.262	42.631	42.879	40.300	22.463
99 ohne Zuordnung	43.314	25.542	46.947	59.477	62.057	45.392	28.349
<b>Mannheim</b>	<b>35.835</b>	<b>20.375</b>	<b>39.007</b>	<b>45.246</b>	<b>48.458</b>	<b>42.345</b>	<b>24.740</b>

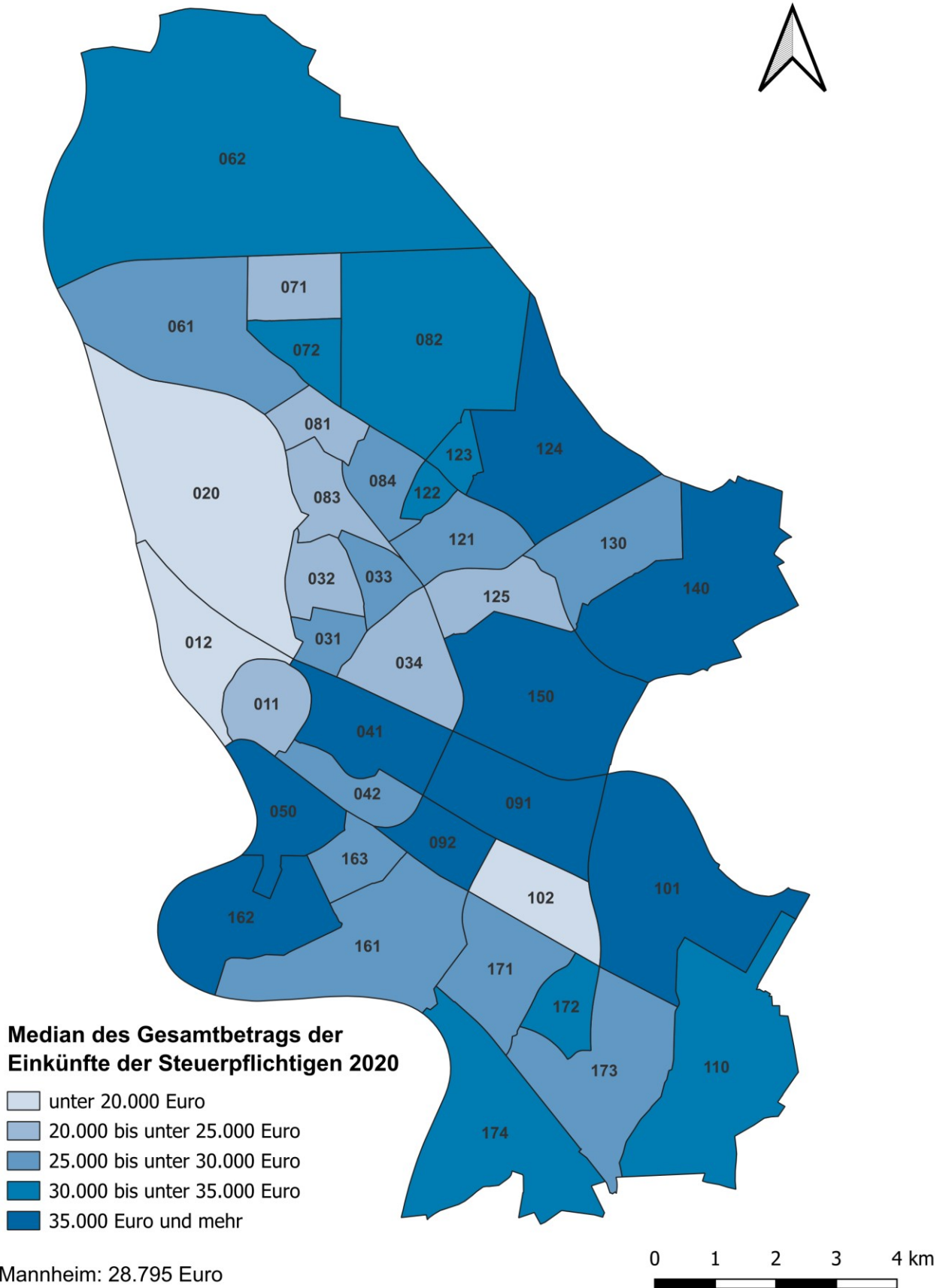
**5 Durchschnittlicher Gesamtbetrag der Einkünfte 2020 je Steuerpflichtigem nach Anzahl der Kinder**

Stadtbezirke/ Stadtteile	Gesamtbetrag der Einkünfte in Euro je Steuerpflichtigem nach Anzahl der Kinder			
	insgesamt	keine Kinder	ein Kind	zwei oder mehr Kinder
<b>01 Innenstadt/Jungbusch</b>	<b>30.997</b>	<b>28.951</b>	<b>41.653</b>	<b>47.304</b>
011 Innenstadt	32.744	30.490	44.394	50.847
012 Jungbusch	23.327	22.206	28.314	33.129
<b>02 Neckarstadt-West</b>	<b>23.322</b>	<b>21.803</b>	<b>28.328</b>	<b>30.188</b>
020 Neckarstadt-West	23.322	21.803	28.328	30.188
<b>03 Neckarstadt-Ost</b>	<b>35.261</b>	<b>31.235</b>	<b>43.730</b>	<b>57.496</b>
031 Neckarstadt-Ost	37.522	34.171	46.543	60.509
032 Herzogenried	28.294	24.765	37.550	38.921
033 Neckarstadt-Nordost	44.814	34.976	55.578	86.839
034 Wohlgelegen	26.946	25.379	28.831	39.047
<b>04 Schwetzingenstadt/Oststadt</b>	<b>55.322</b>	<b>47.504</b>	<b>82.015</b>	<b>112.994</b>
041 Oststadt	71.560	60.314	104.662	138.025
042 Schwetzingenstadt	36.366	33.501	48.792	64.585
<b>05 Lindenhof</b>	<b>54.129</b>	<b>46.841</b>	<b>67.138</b>	<b>113.569</b>
050 Lindenhof	54.129	46.841	67.138	113.569
<b>06 Sandhofen</b>	<b>39.267</b>	<b>32.529</b>	<b>53.371</b>	<b>68.107</b>
061 Sandhofen	38.414	31.861	53.347	66.431
062 Sandhofen-Nord	44.417	36.787	53.498	76.463
<b>07 Schönau</b>	<b>31.615</b>	<b>27.549</b>	<b>39.900</b>	<b>44.921</b>
071 Schönau-Nord	26.612	24.036	30.844	35.979
072 Schönau-Süd	40.672	33.778	57.107	62.140
<b>08 Waldhof</b>	<b>37.267</b>	<b>31.078</b>	<b>48.443</b>	<b>59.313</b>
081 Waldhof-West	25.522	23.284	31.429	33.636
082 Gartenstadt	45.012	35.786	61.335	77.981
083 Luzenberg	29.712	25.960	35.857	40.944
084 Waldhof-Ost	34.114	29.641	43.275	48.541
<b>09 Neuostheim/Neuhermsheim</b>	<b>59.105</b>	<b>45.532</b>	<b>79.378</b>	<b>102.916</b>
091 Neuostheim	65.937	49.746	96.880	126.252
092 Neuhermsheim	53.917	42.047	68.385	88.786
<b>10 Seckenheim</b>	<b>48.117</b>	<b>37.437</b>	<b>60.217</b>	<b>89.872</b>
101 Seckenheim	52.017	39.741	66.715	101.685
102 Hochstätt	23.816	21.996	23.998	30.942
<b>11 Friedrichsfeld</b>	<b>40.509</b>	<b>34.000</b>	<b>60.175</b>	<b>63.406</b>
110 Friedrichsfeld	40.509	34.000	60.175	63.406
<b>12 Käfertal</b>	<b>38.765</b>	<b>31.406</b>	<b>53.786</b>	<b>66.899</b>
121 Käfertal-Mitte	38.432	33.208	49.217	62.346
122 Speckweggebiet	44.118	37.528	57.075	60.287
123 Sonnenschein	46.513	34.969	64.511	90.624
124 Franklin	51.785	40.422	69.082	69.206
125 Käfertal-Süd	31.813	25.879	45.969	62.545
<b>13 Vogelstang</b>	<b>34.662</b>	<b>30.363</b>	<b>44.384</b>	<b>49.796</b>
130 Vogelstang	34.662	30.363	44.384	49.796
<b>14 Wallstadt</b>	<b>54.164</b>	<b>42.424</b>	<b>74.139</b>	<b>98.463</b>
140 Wallstadt	54.164	42.424	74.139	98.463
<b>15 Feudenheim</b>	<b>57.903</b>	<b>41.582</b>	<b>85.643</b>	<b>122.262</b>
150 Feudenheim	57.903	41.582	85.643	122.262
<b>16 Neckarau</b>	<b>46.846</b>	<b>37.086</b>	<b>64.572</b>	<b>95.528</b>
161 Neckarau	38.753	31.967	50.630	71.983
162 Niederfeld	64.643	48.968	93.414	144.443
163 Almenhof	44.543	34.802	63.908	93.589
<b>17 Rheinau</b>	<b>36.824</b>	<b>31.269</b>	<b>48.521</b>	<b>59.855</b>
171 Casterfeld	37.568	32.095	51.568	61.635
172 Pfingstberg	42.239	35.132	54.912	70.612
173 Rheinau-Mitte	31.177	27.318	38.027	49.238
174 Rheinau-Süd	43.386	35.652	60.906	69.428
99 ohne Zuordnung	51.073	43.782	68.677	86.207
<b>Mannheim</b>	<b>41.574</b>	<b>34.772</b>	<b>55.932</b>	<b>74.525</b>

## 6 Perzentile des Gesamtbetrags der Einkünfte 2020 nach Steuerpflichtigen

Stadtbezirke/ Stadtteile	Gesamtbetrag der Einkünfte in Euro nach Steuerpflichtigen					
	Durchschnitt	P10	P30	Median	P70	P90
<b>01 Innenstadt/Jungbusch</b>	<b>30.997</b>	<b>1.132</b>	<b>7.973</b>	<b>18.541</b>	<b>35.512</b>	<b>68.483</b>
011 Innenstadt	32.744	1.250	8.814	20.149	38.234	71.904
012 Jungbusch	23.327	753	5.423	13.291	25.404	51.658
<b>02 Neckarstadt-West</b>	<b>23.322</b>	<b>1.075</b>	<b>8.213</b>	<b>17.566</b>	<b>30.042</b>	<b>50.971</b>
020 Neckarstadt-West	23.322	1.075	8.213	17.566	30.042	50.971
<b>03 Neckarstadt-Ost</b>	<b>35.261</b>	<b>1.871</b>	<b>13.251</b>	<b>25.824</b>	<b>42.062</b>	<b>73.679</b>
031 Neckarstadt-Ost	37.522	2.337	14.898	28.626	45.002	76.454
032 Herzogenried	28.294	1.109	10.348	21.815	36.081	59.997
033 Neckarstadt-Nordost	44.814	1.696	14.883	29.975	49.173	105.807
034 Wohlgelegen	26.946	1.520	10.548	20.629	33.234	58.831
<b>04 Schwetzingenstadt/Oststadt</b>	<b>55.322</b>	<b>3.292</b>	<b>17.606</b>	<b>34.955</b>	<b>56.052</b>	<b>105.780</b>
041 Oststadt	71.560	4.451	22.349	41.965	66.369	135.410
042 Schwetzingenstadt	36.366	2.465	14.235	28.042	45.366	76.376
<b>05 Lindenhof</b>	<b>54.129</b>	<b>4.387</b>	<b>21.660</b>	<b>38.739</b>	<b>58.220</b>	<b>102.563</b>
050 Lindenhof	54.129	4.387	21.660	38.739	58.220	102.563
<b>06 Sandhofen</b>	<b>39.267</b>	<b>1.901</b>	<b>16.823</b>	<b>30.159</b>	<b>47.220</b>	<b>82.242</b>
061 Sandhofen	38.414	1.761	16.197	29.519	46.304	79.868
062 Sandhofen-Nord	44.417	3.002	21.184	33.438	52.589	94.351
<b>07 Schönau</b>	<b>31.615</b>	<b>1.049</b>	<b>12.514</b>	<b>24.163</b>	<b>39.136</b>	<b>67.507</b>
071 Schönau-Nord	26.612	920	10.560	20.678	34.272	57.763
072 Schönau-Süd	40.672	1.543	17.015	30.503	48.437	84.498
<b>08 Waldhof</b>	<b>37.267</b>	<b>1.877</b>	<b>14.708</b>	<b>28.259</b>	<b>44.966</b>	<b>79.883</b>
081 Waldhof-West	25.522	1.492	10.397	21.245	32.989	53.562
082 Gartenstadt	45.012	2.106	17.976	34.012	53.364	97.628
083 Luzenberg	29.712	1.999	10.786	22.242	35.736	60.170
084 Waldhof-Ost	34.114	1.593	14.874	27.519	43.265	70.793
<b>09 Neuostheim/Neuhermsheim</b>	<b>59.105</b>	<b>4.398</b>	<b>21.219</b>	<b>39.218</b>	<b>64.216</b>	<b>118.714</b>
091 Neuostheim	65.937	4.566	19.720	37.169	62.198	128.560
092 Neuhermsheim	53.917	4.332	22.466	40.281	65.235	113.016
<b>10 Seckenheim</b>	<b>48.117</b>	<b>2.985</b>	<b>18.248</b>	<b>33.701</b>	<b>53.113</b>	<b>100.463</b>
101 Seckenheim	52.017	3.697	20.873	36.863	57.075	106.613
102 Hochstätt	23.816	1.223	8.848	18.300	30.388	48.835
<b>11 Friedrichsfeld</b>	<b>40.509</b>	<b>2.278</b>	<b>17.480</b>	<b>31.610</b>	<b>47.888</b>	<b>85.155</b>
110 Friedrichsfeld	40.509	2.278	17.480	31.610	47.888	85.155
<b>12 Käfertal</b>	<b>38.765</b>	<b>1.676</b>	<b>13.538</b>	<b>28.645</b>	<b>46.454</b>	<b>84.718</b>
121 Käfertal-Mitte	38.432	1.963	15.392	28.520	44.617	81.998
122 Speckweggebiet	44.118	3.076	19.705	34.101	53.148	94.603
123 Sonnenschein	46.513	1.616	17.342	33.968	56.019	104.849
124 Franklin	51.785	5.468	23.168	39.753	62.402	107.970
125 Käfertal-Süd	31.813	963	9.380	23.112	39.542	70.671
<b>13 Vogelstang</b>	<b>34.662</b>	<b>1.253</b>	<b>14.968</b>	<b>28.036</b>	<b>43.261</b>	<b>71.434</b>
130 Vogelstang	34.662	1.253	14.968	28.036	43.261	71.434
<b>14 Wallstadt</b>	<b>54.164</b>	<b>3.452</b>	<b>22.102</b>	<b>37.635</b>	<b>60.090</b>	<b>113.286</b>
140 Wallstadt	54.164	3.452	22.102	37.635	60.090	113.286
<b>15 Feudenheim</b>	<b>57.903</b>	<b>3.335</b>	<b>20.637</b>	<b>36.919</b>	<b>58.519</b>	<b>118.628</b>
150 Feudenheim	57.903	3.335	20.637	36.919	58.519	118.628
<b>16 Neckarau</b>	<b>46.846</b>	<b>2.602</b>	<b>17.103</b>	<b>31.528</b>	<b>50.388</b>	<b>98.094</b>
161 Neckarau	38.753	2.260	15.432	28.589	44.796	81.381
162 Niederfeld	64.643	3.752	22.184	40.453	65.665	128.239
163 Almenhof	44.543	2.509	15.978	29.921	49.075	95.704
<b>17 Rheinau</b>	<b>36.824</b>	<b>2.232</b>	<b>16.114</b>	<b>28.275</b>	<b>43.207</b>	<b>77.459</b>
171 Casterfeld	37.568	2.009	15.764	28.515	44.417	80.086
172 Pfingstberg	42.239	3.673	18.145	32.453	49.810	90.751
173 Rheinau-Mitte	31.177	1.592	14.046	25.391	38.374	63.312
174 Rheinau-Süd	43.386	3.573	19.394	31.955	50.115	91.160
99 ohne Zuordnung	51.073	5.464	19.013	35.824	56.882	101.009
<b>Mannheim</b>	<b>41.574</b>	<b>2.036</b>	<b>14.854</b>	<b>28.795</b>	<b>46.756</b>	<b>86.456</b>

Karte 5: Median des Gesamtbetrags der Einkünfte der Steuerpflichtigen 2020





Unbeschränkt Lohn- und Einkommensteuerpflichtige nach Größenklassen des Gesamtbetrags der Einkünfte 2020

**7 Unbeschränkt Lohn- und Einkommensteuerpflichtige nach Größenklassen des Gesamtbetrags der Einkünfte 2020**

Stadtbezirke/ Stadtteile	Unbeschränkt Lohn- und Einkommensteuerpflichtige nach Größenklasse des Gesamtbetrags der Einkünfte 2020						
	insgesamt	bis 20.000 Euro	20.000 bis 40.000 Euro	40.000 bis 60.000 Euro	60.000 bis 80.000 Euro	80.000 bis 100.000 Euro	100.000 Euro und mehr
<b>01 Innenstadt/Jungbusch</b>	<b>14.596</b>	<b>7.606</b>	<b>3.150</b>	<b>1.895</b>	<b>896</b>	<b>409</b>	<b>640</b>
011 Innenstadt	11.889	5.915	2.598	1.627	801	373	575
012 Jungbusch	2.707	1.691	552	268	95	36	65
<b>02 Neckarstadt-West</b>	<b>8.835</b>	<b>4.803</b>	<b>2.390</b>	<b>1.106</b>	<b>344</b>	<b>109</b>	<b>83</b>
020 Neckarstadt-West	8.835	4.803	2.390	1.106	344	109	83
<b>03 Neckarstadt-Ost</b>	<b>16.127</b>	<b>6.656</b>	<b>4.273</b>	<b>2.688</b>	<b>1.174</b>	<b>526</b>	<b>810</b>
031 Neckarstadt-Ost	8.163	3.100	2.145	1.504	682	302	430
032 Herzogenried	3.010	1.404	816	489	180	62	59
033 Neckarstadt-Nordost	2.446	923	596	366	177	118	266
034 Wohlgelegen	2.508	1.229	716	329	135	44	55
<b>04 Schwetzingenstadt/Oststadt</b>	<b>13.249</b>	<b>4.396</b>	<b>2.952</b>	<b>2.332</b>	<b>1.376</b>	<b>729</b>	<b>1.464</b>
041 Oststadt	7.136	1.951	1.468	1.255	808	474	1.180
042 Schwetzingenstadt	6.113	2.445	1.484	1.077	568	255	284
<b>05 Lindenhof</b>	<b>7.870</b>	<b>2.205</b>	<b>1.861</b>	<b>1.571</b>	<b>897</b>	<b>513</b>	<b>823</b>
050 Lindenhof	7.870	2.205	1.861	1.571	897	513	823
<b>06 Sandhofen</b>	<b>7.240</b>	<b>2.505</b>	<b>2.022</b>	<b>1.309</b>	<b>637</b>	<b>323</b>	<b>444</b>
061 Sandhofen	6.212	2.213	1.730	1.115	536	267	351
062 Sandhofen-Nord	1.028	292	292	194	101	56	93
<b>07 Schönau</b>	<b>5.255</b>	<b>2.299</b>	<b>1.430</b>	<b>825</b>	<b>352</b>	<b>182</b>	<b>167</b>
071 Schönau-Nord	3.385	1.657	933	486	183	78	48
072 Schönau-Süd	1.870	642	497	339	169	104	119
<b>08 Waldhof</b>	<b>11.761</b>	<b>4.461</b>	<b>3.198</b>	<b>2.009</b>	<b>921</b>	<b>515</b>	<b>657</b>
081 Waldhof-West	1.474	704	463	197	62	31	17
082 Gartenstadt	5.127	1.663	1.276	918	483	313	474
083 Luzenberg	1.390	658	380	212	78	25	37
084 Waldhof-Ost	3.770	1.436	1.079	682	298	146	129
<b>09 Neuostheim/Neuhermsheim</b>	<b>3.809</b>	<b>1.089</b>	<b>854</b>	<b>614</b>	<b>408</b>	<b>283</b>	<b>561</b>
091 Neuostheim	1.644	497	369	259	150	100	269
092 Neuhermsheim	2.165	592	485	355	258	183	292
<b>10 Seckenheim</b>	<b>7.584</b>	<b>2.450</b>	<b>1.910</b>	<b>1.357</b>	<b>689</b>	<b>414</b>	<b>764</b>
101 Seckenheim	6.535	1.895	1.598	1.229	656	405	752
102 Hochstätt	1.049	555	312	128	33	9	12
<b>11 Friedrichsfeld</b>	<b>2.904</b>	<b>987</b>	<b>787</b>	<b>555</b>	<b>237</b>	<b>146</b>	<b>192</b>
110 Friedrichsfeld	2.904	987	787	555	237	146	192
<b>12 Käfertal</b>	<b>15.200</b>	<b>5.861</b>	<b>3.832</b>	<b>2.468</b>	<b>1.310</b>	<b>708</b>	<b>1.021</b>
121 Käfertal-Mitte	4.492	1.662	1.250	754	352	214	260
122 Speckweggebiet	1.353	411	364	234	141	88	115
123 Sonnenschein	1.633	542	379	274	163	88	187
124 Franklin	1.767	471	418	324	220	122	212
125 Käfertal-Süd	5.955	2.775	1.421	882	434	196	247
<b>13 Vogelstang</b>	<b>5.884</b>	<b>2.222</b>	<b>1.674</b>	<b>1.056</b>	<b>504</b>	<b>216</b>	<b>212</b>
130 Vogelstang	5.884	2.222	1.674	1.056	504	216	212
<b>14 Wallstadt</b>	<b>4.119</b>	<b>1.134</b>	<b>1.035</b>	<b>711</b>	<b>453</b>	<b>239</b>	<b>547</b>
140 Wallstadt	4.119	1.134	1.035	711	453	239	547
<b>15 Feudenheim</b>	<b>7.312</b>	<b>2.137</b>	<b>1.787</b>	<b>1.268</b>	<b>737</b>	<b>394</b>	<b>989</b>
150 Feudenheim	7.312	2.137	1.787	1.268	737	394	989
<b>16 Neckarau</b>	<b>15.876</b>	<b>5.439</b>	<b>4.125</b>	<b>2.657</b>	<b>1.356</b>	<b>770</b>	<b>1.529</b>
161 Neckarau	8.105	3.007	2.276	1.360	628	317	517
162 Niederfeld	4.154	1.122	936	700	431	285	680
163 Almenhof	3.617	1.310	913	597	297	168	332
<b>17 Rheinau</b>	<b>12.063</b>	<b>4.421</b>	<b>3.554</b>	<b>2.048</b>	<b>919</b>	<b>473</b>	<b>648</b>
171 Casterfeld	2.993	1.102	834	533	223	117	184
172 Pfingstberg	858	280	230	170	78	32	68
173 Rheinau-Mitte	4.977	2.032	1.553	813	294	155	130
174 Rheinau-Süd	3.235	1.007	937	532	324	169	266
99 ohne Zuordnung	3.017	948	711	530	333	186	309
<b>Mannheim</b>	<b>162.701</b>	<b>61.619</b>	<b>41.545</b>	<b>26.999</b>	<b>13.543</b>	<b>7.135</b>	<b>11.860</b>

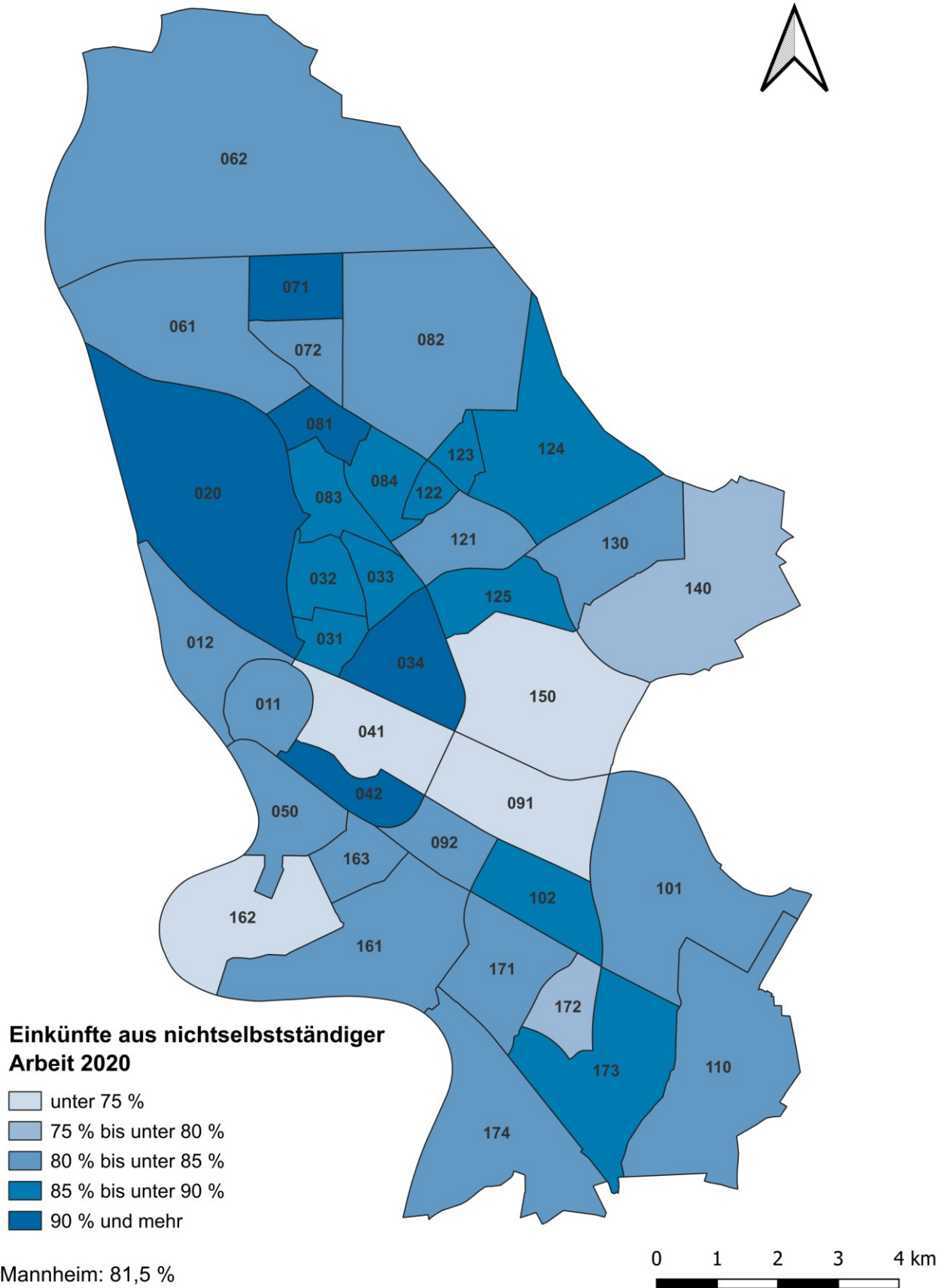
Unbeschränkt Lohn- und Einkommensteuerpflichtige nach Größenklassen des Gesamtbetrags der Einkünfte 2020

Stadtbezirke/ Stadtteile	Unbeschränkt Lohn- und Einkommensteuerpflichtige nach Größenklasse des Gesamtbetrags der Einkünfte 2020						
	insgesamt	bis 20.000 Euro	20.000 bis 40.000 Euro	40.000 bis 60.000 Euro	60.000 bis 80.000 Euro	80.000 bis 100.000 Euro	100.000 Euro und mehr
<b>01 Innenstadt/Jungbusch</b>	<b>14.596</b>	<b>52,1</b>	<b>21,6</b>	<b>13,0</b>	<b>6,1</b>	<b>2,8</b>	<b>4,4</b>
011 Innenstadt	11.889	49,8	21,9	13,7	6,7	3,1	4,8
012 Jungbusch	2.707	62,5	20,4	9,9	3,5	1,3	2,4
<b>02 Neckarstadt-West</b>	<b>8.835</b>	<b>54,4</b>	<b>27,1</b>	<b>12,5</b>	<b>3,9</b>	<b>1,2</b>	<b>0,9</b>
020 Neckarstadt-West	8.835	54,4	27,1	12,5	3,9	1,2	0,9
<b>03 Neckarstadt-Ost</b>	<b>16.127</b>	<b>41,3</b>	<b>26,5</b>	<b>16,7</b>	<b>7,3</b>	<b>3,3</b>	<b>5,0</b>
031 Neckarstadt-Ost	8.163	38,0	26,3	18,4	8,4	3,7	5,3
032 Herzogenried	3.010	46,6	27,1	16,2	6,0	2,1	2,0
033 Neckarstadt-Nordost	2.446	37,7	24,4	15,0	7,2	4,8	10,9
034 Wohlgelegen	2.508	49,0	28,5	13,1	5,4	1,8	2,2
<b>04 Schwetzingenstadt/Oststadt</b>	<b>13.249</b>	<b>33,2</b>	<b>22,3</b>	<b>17,6</b>	<b>10,4</b>	<b>5,5</b>	<b>11,0</b>
041 Oststadt	7.136	27,3	20,6	17,6	11,3	6,6	16,5
042 Schwetzingenstadt	6.113	40,0	24,3	17,6	9,3	4,2	4,6
<b>05 Lindenhof</b>	<b>7.870</b>	<b>28,0</b>	<b>23,6</b>	<b>20,0</b>	<b>11,4</b>	<b>6,5</b>	<b>10,5</b>
050 Lindenhof	7.870	28,0	23,6	20,0	11,4	6,5	10,5
<b>06 Sandhofen</b>	<b>7.240</b>	<b>34,6</b>	<b>27,9</b>	<b>18,1</b>	<b>8,8</b>	<b>4,5</b>	<b>6,1</b>
061 Sandhofen	6.212	35,6	27,8	17,9	8,6	4,3	5,7
062 Sandhofen-Nord	1.028	28,4	28,4	18,9	9,8	5,4	9,0
<b>07 Schönau</b>	<b>5.255</b>	<b>43,7</b>	<b>27,2</b>	<b>15,7</b>	<b>6,7</b>	<b>3,5</b>	<b>3,2</b>
071 Schönau-Nord	3.385	49,0	27,6	14,4	5,4	2,3	1,4
072 Schönau-Süd	1.870	34,3	26,6	18,1	9,0	5,6	6,4
<b>08 Waldhof</b>	<b>11.761</b>	<b>37,9</b>	<b>27,2</b>	<b>17,1</b>	<b>7,8</b>	<b>4,4</b>	<b>5,6</b>
081 Waldhof-West	1.474	47,8	31,4	13,4	4,2	2,1	1,2
082 Gartenstadt	5.127	32,4	24,9	17,9	9,4	6,1	9,2
083 Luzenberg	1.390	47,3	27,3	15,3	5,6	1,8	2,7
084 Waldhof-Ost	3.770	38,1	28,6	18,1	7,9	3,9	3,4
<b>09 Neuostheim/Neuhermsheim</b>	<b>3.809</b>	<b>28,6</b>	<b>22,4</b>	<b>16,1</b>	<b>10,7</b>	<b>7,4</b>	<b>14,7</b>
091 Neuostheim	1.644	30,2	22,4	15,8	9,1	6,1	16,4
092 Neuhermsheim	2.165	27,3	22,4	16,4	11,9	8,5	13,5
<b>10 Seckenheim</b>	<b>7.584</b>	<b>32,3</b>	<b>25,2</b>	<b>17,9</b>	<b>9,1</b>	<b>5,5</b>	<b>10,1</b>
101 Seckenheim	6.535	29,0	24,5	18,8	10,0	6,2	11,5
102 Hochstätt	1.049	52,9	29,7	12,2	3,1	0,9	1,1
<b>11 Friedrichsfeld</b>	<b>2.904</b>	<b>34,0</b>	<b>27,1</b>	<b>19,1</b>	<b>8,2</b>	<b>5,0</b>	<b>6,6</b>
110 Friedrichsfeld	2.904	34,0	27,1	19,1	8,2	5,0	6,6
<b>12 Käfertal</b>	<b>15.200</b>	<b>38,6</b>	<b>25,2</b>	<b>16,2</b>	<b>8,6</b>	<b>4,7</b>	<b>6,7</b>
121 Käfertal-Mitte	4.492	37,0	27,8	16,8	7,8	4,8	5,8
122 Speckweggebiet	1.353	30,4	26,9	17,3	10,4	6,5	8,5
123 Sonnenschein	1.633	33,2	23,2	16,8	10,0	5,4	11,5
124 Franklin	1.767	26,7	23,7	18,3	12,5	6,9	12,0
125 Käfertal-Süd	5.955	46,6	23,9	14,8	7,3	3,3	4,1
<b>13 Vogelstang</b>	<b>5.884</b>	<b>37,8</b>	<b>28,5</b>	<b>17,9</b>	<b>8,6</b>	<b>3,7</b>	<b>3,6</b>
130 Vogelstang	5.884	37,8	28,5	17,9	8,6	3,7	3,6
<b>14 Wallstadt</b>	<b>4.119</b>	<b>27,5</b>	<b>25,1</b>	<b>17,3</b>	<b>11,0</b>	<b>5,8</b>	<b>13,3</b>
140 Wallstadt	4.119	27,5	25,1	17,3	11,0	5,8	13,3
<b>15 Feudenheim</b>	<b>7.312</b>	<b>29,2</b>	<b>24,4</b>	<b>17,3</b>	<b>10,1</b>	<b>5,4</b>	<b>13,5</b>
150 Feudenheim	7.312	29,2	24,4	17,3	10,1	5,4	13,5
<b>16 Neckarau</b>	<b>15.876</b>	<b>34,3</b>	<b>26,0</b>	<b>16,7</b>	<b>8,5</b>	<b>4,9</b>	<b>9,6</b>
161 Neckarau	8.105	37,1	28,1	16,8	7,7	3,9	6,4
162 Niederfeld	4.154	27,0	22,5	16,9	10,4	6,9	16,4
163 Almenhof	3.617	36,2	25,2	16,5	8,2	4,6	9,2
<b>17 Rheinau</b>	<b>12.063</b>	<b>36,6</b>	<b>29,5</b>	<b>17,0</b>	<b>7,6</b>	<b>3,9</b>	<b>5,4</b>
171 Casterfeld	2.993	36,8	27,9	17,8	7,5	3,9	6,1
172 Pfingstberg	858	32,6	26,8	19,8	9,1	3,7	7,9
173 Rheinau-Mitte	4.977	40,8	31,2	16,3	5,9	3,1	2,6
174 Rheinau-Süd	3.235	31,1	29,0	16,4	10,0	5,2	8,2
99 ohne Zuordnung	3.017	31,4	23,6	17,6	11,0	6,2	10,2
<b>Mannheim</b>	<b>162.701</b>	<b>37,9</b>	<b>25,5</b>	<b>16,6</b>	<b>8,3</b>	<b>4,4</b>	<b>7,3</b>

**8 Einkünfte aus nichtselbstständiger Arbeit 2020**

Stadtbezirke/ Stadtteile	Gesamtbetrag der Einkünfte in Euro	darunter Einkünfte aus nichtselbstständiger Arbeit	
		absolut in Euro	%
<b>01 Innenstadt/Jungbusch</b>	<b>452.437.545</b>	<b>381.026.003</b>	<b>84,2</b>
011 Innenstadt	389.292.405	327.830.244	84,2
012 Jungbusch	63.145.140	53.195.759	84,2
<b>02 Neckarstadt-West</b>	<b>206.050.563</b>	<b>186.968.179</b>	<b>90,7</b>
020 Neckarstadt-West	206.050.563	186.968.179	90,7
<b>03 Neckarstadt-Ost</b>	<b>568.651.795</b>	<b>491.446.431</b>	<b>86,4</b>
031 Neckarstadt-Ost	306.290.749	262.729.501	85,8
032 Herzogenried	85.166.167	73.651.815	86,5
033 Neckarstadt-Nordost	109.615.292	93.384.145	85,2
034 Wohlgelegen	67.579.587	61.680.970	91,3
<b>04 Schwetzingenstadt/Oststadt</b>	<b>732.960.203</b>	<b>551.584.776</b>	<b>75,3</b>
041 Oststadt	510.655.437	351.448.995	68,8
042 Schwetzingenstadt	222.304.766	200.135.781	90,0
<b>05 Lindenhof</b>	<b>425.995.373</b>	<b>344.078.624</b>	<b>80,8</b>
050 Lindenhof	425.995.373	344.078.624	80,8
<b>06 Sandhofen</b>	<b>284.291.469</b>	<b>235.602.092</b>	<b>82,9</b>
061 Sandhofen	238.630.325	198.098.700	83,0
062 Sandhofen-Nord	45.661.144	37.503.392	82,1
<b>07 Schönau</b>	<b>166.137.740</b>	<b>143.680.528</b>	<b>86,5</b>
071 Schönau-Nord	90.080.596	81.308.756	90,3
072 Schönau-Süd	76.057.144	62.371.772	82,0
<b>08 Waldhof</b>	<b>438.302.902</b>	<b>374.777.839</b>	<b>85,5</b>
081 Waldhof-West	37.619.252	34.693.280	92,2
082 Gartenstadt	230.774.467	191.226.878	82,9
083 Luzenberg	41.299.163	36.307.306	87,9
084 Waldhof-Ost	128.610.020	112.550.375	87,5
<b>09 Neuostheim/Neuhermsheim</b>	<b>225.130.549</b>	<b>172.002.780</b>	<b>76,4</b>
091 Neuostheim	108.399.690	73.396.781	67,7
092 Neuhermsheim	116.730.859	98.605.999	84,5
<b>10 Seckenheim</b>	<b>364.916.896</b>	<b>294.385.979</b>	<b>80,7</b>
101 Seckenheim	339.933.855	272.435.622	80,1
102 Hochstätt	24.983.041	21.950.357	87,9
<b>11 Friedrichsfeld</b>	<b>117.637.395</b>	<b>98.521.249</b>	<b>83,7</b>
110 Friedrichsfeld	117.637.395	98.521.249	83,7
<b>12 Käfertal</b>	<b>589.234.355</b>	<b>507.302.125</b>	<b>86,1</b>
121 Käfertal-Mitte	172.634.487	143.072.252	82,9
122 Speckweggebiet	59.692.199	50.901.420	85,3
123 Sonnenschein	75.955.945	64.987.737	85,6
124 Franklin	91.504.612	81.628.386	89,2
125 Käfertal-Süd	189.447.112	166.712.330	88,0
<b>13 Vogelstang</b>	<b>203.953.016</b>	<b>171.078.029</b>	<b>83,9</b>
130 Vogelstang	203.953.016	171.078.029	83,9
<b>14 Wallstadt</b>	<b>223.099.635</b>	<b>175.354.853</b>	<b>78,6</b>
140 Wallstadt	223.099.635	175.354.853	78,6
<b>15 Feudenheim</b>	<b>423.386.218</b>	<b>300.224.693</b>	<b>70,9</b>
150 Feudenheim	423.386.218	300.224.693	70,9
<b>16 Neckarau</b>	<b>743.731.707</b>	<b>589.047.538</b>	<b>79,2</b>
161 Neckarau	314.090.058	261.365.924	83,2
162 Niederfeld	268.528.503	195.734.595	72,9
163 Almenhof	161.113.146	131.947.019	81,9
<b>17 Rheinau</b>	<b>444.206.666</b>	<b>369.779.473</b>	<b>83,2</b>
171 Casterfeld	112.440.823	92.225.112	82,0
172 Pfingstberg	36.241.172	27.701.700	76,4
173 Rheinau-Mitte	155.169.926	132.486.834	85,4
174 Rheinau-Süd	140.354.745	117.365.827	83,6
99 ohne Zuordnung	154.088.331	124.732.826	80,9
<b>Mannheim</b>	<b>6.764.212.358</b>	<b>5.511.594.017</b>	<b>81,5</b>

Karte 6: Anteil der Einkünfte aus nichtselbstständiger Arbeit 2020



## 9 Zu versteuerndes Einkommen und festgesetzte oder einbehaltende Steuer 2020

Stadtbezirke/ Stadtteile	Gesamtbetrag der Einkünfte in Euro	zu versteuerndes Einkommen in Euro		Festgesetzte Einkommensteuer / einbehaltene Lohnsteuer in Euro	
		absolut	Durchschnitt je Steuer- pflichtigem	absolut	Durchschnitt je Steuer- pflichtigem
<b>01 Innenstadt/Jungbusch</b>	<b>452.437.545</b>	<b>378.528.077</b>	<b>25.934</b>	<b>80.924.258</b>	<b>5.544</b>
011 Innenstadt	389.292.405	326.144.357	27.432	71.280.293	5.995
012 Jungbusch	63.145.140	52.383.720	19.351	9.643.965	3.563
<b>02 Neckarstadt-West</b>	<b>206.050.563</b>	<b>168.485.968</b>	<b>19.070</b>	<b>25.974.219</b>	<b>2.940</b>
020 Neckarstadt-West	206.050.563	168.485.968	19.070	25.974.219	2.940
<b>03 Neckarstadt-Ost</b>	<b>568.651.795</b>	<b>467.570.402</b>	<b>28.993</b>	<b>95.641.138</b>	<b>5.930</b>
031 Neckarstadt-Ost	306.290.749	252.885.161	30.979	54.082.412	6.625
032 Herzogenried	85.166.167	69.303.406	23.024	11.017.282	3.660
033 Neckarstadt-Nordost	109.615.292	90.246.382	36.895	20.898.267	8.544
034 Wohlgelegen	67.579.587	55.135.453	21.984	9.643.177	3.845
<b>04 Schwetzingenstadt/Oststadt</b>	<b>732.960.203</b>	<b>621.022.203</b>	<b>46.873</b>	<b>179.150.701</b>	<b>13.522</b>
041 Oststadt	510.655.437	437.531.677	61.313	139.631.760	19.567
042 Schwetzingenstadt	222.304.766	183.490.526	30.016	39.518.941	6.465
<b>05 Lindenhof</b>	<b>425.995.373</b>	<b>355.119.130</b>	<b>45.123</b>	<b>94.620.870</b>	<b>12.023</b>
050 Lindenhof	425.995.373	355.119.130	45.123	94.620.870	12.023
<b>06 Sandhofen</b>	<b>284.291.469</b>	<b>233.781.029</b>	<b>42.290</b>	<b>46.454.999</b>	<b>6.416</b>
061 Sandhofen	238.630.325	196.302.594	31.601	38.929.628	6.267
062 Sandhofen-Nord	45.661.144	37.478.435	36.458	7.525.371	7.320
<b>07 Schönau</b>	<b>166.137.740</b>	<b>135.866.047</b>	<b>25.855</b>	<b>23.138.825</b>	<b>4.403</b>
071 Schönau-Nord	90.080.596	73.149.692	21.610	10.725.363	3.168
072 Schönau-Süd	76.057.144	62.716.355	33.538	12.413.462	6.638
<b>08 Waldhof</b>	<b>438.302.902</b>	<b>359.740.077</b>	<b>30.588</b>	<b>70.063.416</b>	<b>5.957</b>
081 Waldhof-West	37.619.252	30.662.378	20.802	4.607.848	3.126
082 Gartenstadt	230.774.467	189.783.810	37.017	40.406.157	7.881
083 Luzenberg	41.299.163	34.376.257	24.731	6.208.551	4.467
084 Waldhof-Ost	128.610.020	104.917.632	27.830	18.840.860	4.998
<b>09 Neuostheim/Neuhermsheim</b>	<b>225.130.549</b>	<b>187.290.736</b>	<b>49.171</b>	<b>47.730.623</b>	<b>12.531</b>
091 Neuostheim	108.399.690	91.830.924	55.858	26.106.544	15.880
092 Neuhermsheim	116.730.859	95.459.812	44.092	21.624.079	9.988
<b>10 Seckenheim</b>	<b>364.916.896</b>	<b>299.780.852</b>	<b>39.528</b>	<b>68.241.380</b>	<b>8.998</b>
101 Seckenheim	339.933.855	279.320.575	42.742	65.596.819	10.038
102 Hochstätt	24.983.041	20.460.277	19.505	2.644.561	2.521
<b>11 Friedrichsfeld</b>	<b>117.637.395</b>	<b>96.926.259</b>	<b>33.377</b>	<b>19.588.030</b>	<b>6.745</b>
110 Friedrichsfeld	117.637.395	96.926.259	33.377	19.588.030	6.745
<b>12 Käfertal</b>	<b>589.234.355</b>	<b>482.826.879</b>	<b>31.765</b>	<b>98.262.133</b>	<b>6.465</b>
121 Käfertal-Mitte	172.634.487	142.177.861	31.651	28.470.680	6.338
122 Speckweggebiet	59.692.199	49.093.803	36.285	9.859.032	7.287
123 Sonnenschein	75.955.945	62.208.660	38.095	13.862.201	8.489
124 Franklin	91.504.612	74.737.383	42.296	16.786.348	9.500
125 Käfertal-Süd	189.447.112	154.609.172	25.963	29.283.872	4.918
<b>13 Vogelstang</b>	<b>203.953.016</b>	<b>166.399.589</b>	<b>28.280</b>	<b>29.608.356</b>	<b>5.032</b>
130 Vogelstang	203.953.016	166.399.589	28.280	29.608.356	5.032
<b>14 Wallstadt</b>	<b>223.099.635</b>	<b>185.002.470</b>	<b>44.914</b>	<b>44.026.883</b>	<b>10.689</b>
140 Wallstadt	223.099.635	185.002.470	44.914	44.026.883	10.689
<b>15 Feudenheim</b>	<b>423.386.218</b>	<b>353.363.863</b>	<b>48.327</b>	<b>91.727.973</b>	<b>12.545</b>
150 Feudenheim	423.386.218	353.363.863	48.327	91.727.973	12.545
<b>16 Neckarau</b>	<b>743.731.707</b>	<b>614.889.276</b>	<b>38.731</b>	<b>145.506.437</b>	<b>9.165</b>
161 Neckarau	314.090.058	257.367.096	31.754	52.620.360	6.492
162 Niederfeld	268.528.503	224.852.842	54.129	61.502.848	14.806
163 Almenhof	161.113.146	132.669.338	36.679	31.383.229	8.677
<b>17 Rheinau</b>	<b>444.206.666</b>	<b>362.785.614</b>	<b>30.074</b>	<b>67.134.092</b>	<b>5.565</b>
171 Casterfeld	112.440.823	91.648.851	30.621	17.344.946	5.795
172 Pfingstberg	36.241.172	29.687.173	34.600	5.823.488	6.787
173 Rheinau-Mitte	155.169.926	126.112.881	25.339	20.669.837	4.153
174 Rheinau-Süd	140.354.745	115.336.709	35.653	23.295.821	7.201
99 ohne Zuordnung	154.088.331	129.537.666	42.936	33.252.002	11.022
<b>Mannheim</b>	<b>6.764.212.358</b>	<b>5.598.916.137</b>	<b>34.412</b>	<b>1.261.046.335</b>	<b>7.751</b>

Karte 7: Durchschnittlich festgesetzte Einkommensteuer oder einbehaltene Lohnsteuer je Steuerpflichtigem

