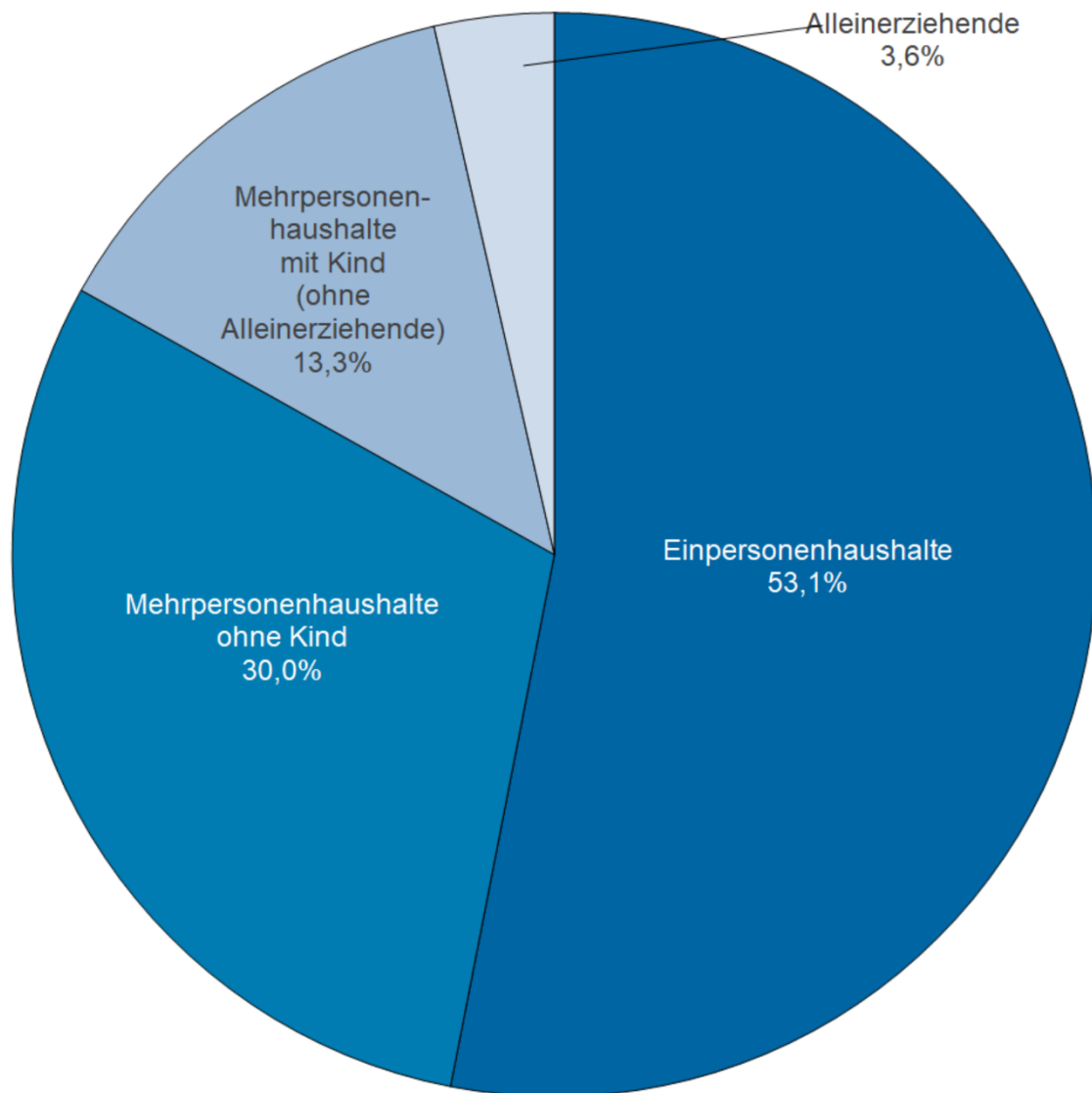


# ANZAHL UND STRUKTUR DER MANNHEIMER PRIVATHAUSHALTE 2024

IN KLEINRÄUMIGER GLIEDERUNG

Statistische Daten  
Mannheim N° 2/2025



---

## Inhaltsverzeichnis

0	Erläuterungen.....	3
1	Personen in Privathaushalten zum 31.12.2024 .....	5
2	Haushaltsgröße zum 31.12.2024 .....	6
3	Haushaltstypen zum 31.12.2024.....	9
4	Einpersonenhaushalte zum 31.12.2024 .....	11
5	Mehrpersonenhaushalte ohne Kinder zum 31.12.2024.....	13
6	Mehrpersonenhaushalte mit Kindern zum 31.12.2024.....	15
7	Alleinerziehenden-Haushalte zum 31.12.2024.....	17

## Abbildungsverzeichnis

Karte 1: Haushaltsgröße nach Stadtteilen 2024 .....	8
-----------------------------------------------------	---

## Impressum

**STADT MANNHEIM**<sup>2</sup>

Kommunale Statistikstelle

Postfach 101832, 68018 Mannheim  
Tel. 0621 293-7492  
Fax 0621 293-7750  
E-Mail: [statistikstelle@mannheim.de](mailto:statistikstelle@mannheim.de)  
[www.mannheim.de/statistik](http://www.mannheim.de/statistik)  
Mannheim, März 2025

## 0 Erläuterungen

Daten zur Struktur der Einwohnerschaft bilden eine wichtige Informationsquelle für Politik, Verwaltung und interessierte Öffentlichkeit. Einwohnerdaten aus den amtlichen kommunalen Melderegistern können unter anderem nach Alter, Geschlecht, Nationalität und Stadtteil ausgewertet werden. Diese Datenauswertungen dürfen ausschließlich durch Kommunale Statistikstellen erfolgen, da sie in besonderer Weise zum Datenschutz verpflichtet sind.

Die Kommunalen Statistikstellen haben sich im KOSIS-Verbund des Verbandes Deutscher Städtestatistiker zusammengeschlossen und gemeinsame Auswertungsverfahren für amtliche Melderegisterdaten entwickelt.

Mittels der Melderegisterdaten lässt sich die Struktur der Wohnhaushalte in einer Kommune beschreiben. Ausgangspunkt sind die so genannten Kernhaushalte, die aus Ehegatten, Eltern(teilen) und ihren Nachkommen bestehen. Für diese Kernhaushalte kann durch Merkmalsvergleich ermittelt werden, ob weitere Personen diesem Kernhaushalt hinzuzurechnen sind. Insbesondere

- Namensübereinstimmungen im Bereich der Familien-, Geburts- und früheren Familiennamen,
- Alter und Geschlecht,
- gleiche frühere Wohnadresse,

- gleiches Datum der Anmeldung an der gegenwärtigen Wohnadresse

beschreiben die Mitglieder der Wohnhaushalte sehr genau. Das statistische Verfahren zur Bestimmung der korrekten Anzahl und Struktur der Wohnhaushalte nennt sich „Haushaltgenerierung“.

Da Bewohnerinnen und Bewohner von stationären Einrichtungen (z.B. Pflegeheime oder Erstaufnahmeeinrichtungen für Flüchtlinge) und Anstalten (z.B. Justizvollzugsanstalt) keinen Haushalt mit eigener Haushaltsführung besitzen, werden diese Wohnadressen bei der Haushaltgenerierung nicht mit berücksichtigt. Die kommunale Statistik der Wohnhaushalte ist daher eine Statistik der Privathaushalte.

Die Privathaushalte lassen sich nach Haushaltsgröße und Haushaltstypen (Einpersonenhaushalte, Mehrpersonenhaushalte mit und ohne Kinder) auswerten. Als Kinder werden in der Kommunalstatistik übrigens alle unter 18-jährigen bezeichnet.

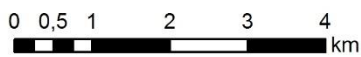
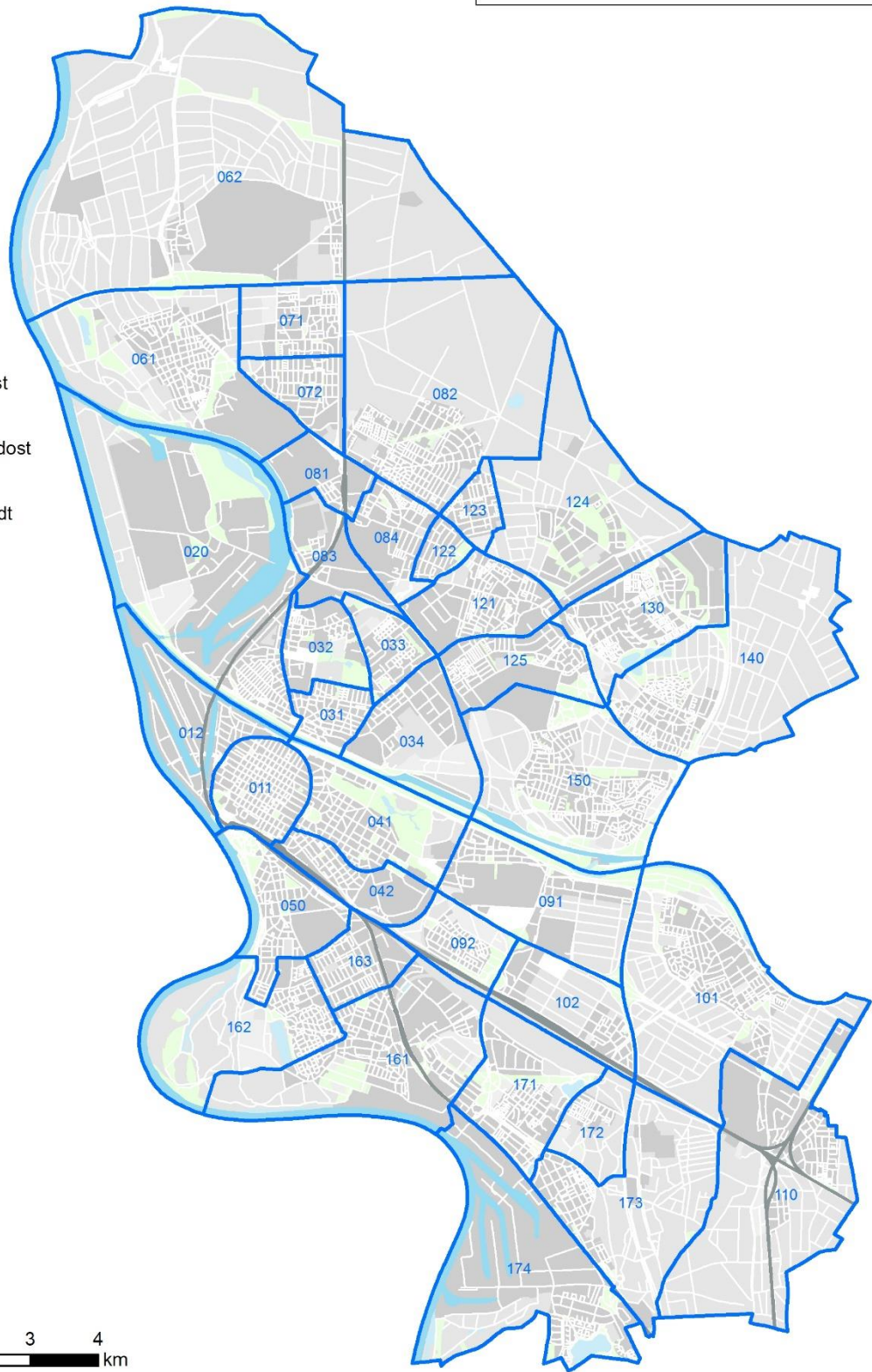
Die nachfolgenden Tabellen beschreiben die Struktur der Mannheimer Privathaushalte zum Stichtag 31.12.2024 in der aktuellen kleinräumigen Gliederung des Stadtgebietes.

### Zentrale Begriffe

Kernhaushalte:	Alle Personen, die gemäß Melderegister an der gleichen Adresse wohnen und verknüpft sind als Ehegatten untereinander und/oder als Elternteil und Nachkommen.
Wohnhaushalt:	Personen, die aufgrund von Indizien aus dem Melderegister zusammen wohnen und leben.
Privathaushalt:	Wohnhaushalt mit eigener Haushaltsführung.
Kinder:	Personen, die das 18. Lebensjahr noch nicht vollendet haben.
Alleinerziehende:	Personen, in deren Haushalt Kinder und keine weiteren Erwachsenen leben.

**Legende**

- 011 Innenstadt
- 012 Jungbusch
- 020 Neckarstadt-West
- 031 Neckarstadt-Ost
- 032 Herzogenried
- 033 Neckarstadt-Nordost
- 034 Wohlgelegen
- 041 Oststadt
- 042 Schwetzingerstadt
- 050 Lindenhof
- 061 Sandhofen
- 062 Sandhofen-Nord
- 071 Schönau-Nord
- 072 Schönau-Süd
- 081 Waldhof-West
- 082 Gartenstadt
- 083 Luzenberg
- 084 Waldhof-Ost
- 091 Neuostheim
- 092 Neuhermsheim
- 101 Seckenheim
- 102 Hochstätt
- 110 Friedrichsfeld
- 121 Käfertal-Mitte
- 122 Speckweggebiet
- 123 Sonnenschein
- 124 Franklin
- 125 Käfertal-Süd
- 130 Vogelstang
- 140 Wallstadt
- 150 Feudenheim
- 161 Neckarau
- 162 Niederfeld
- 163 Almenhof
- 171 Casterfeld
- 172 Pfingstberg
- 173 Rheinau-Mitte
- 174 Rheinau-Süd



**1 Personen in Privathaushalten zum 31.12.2024**

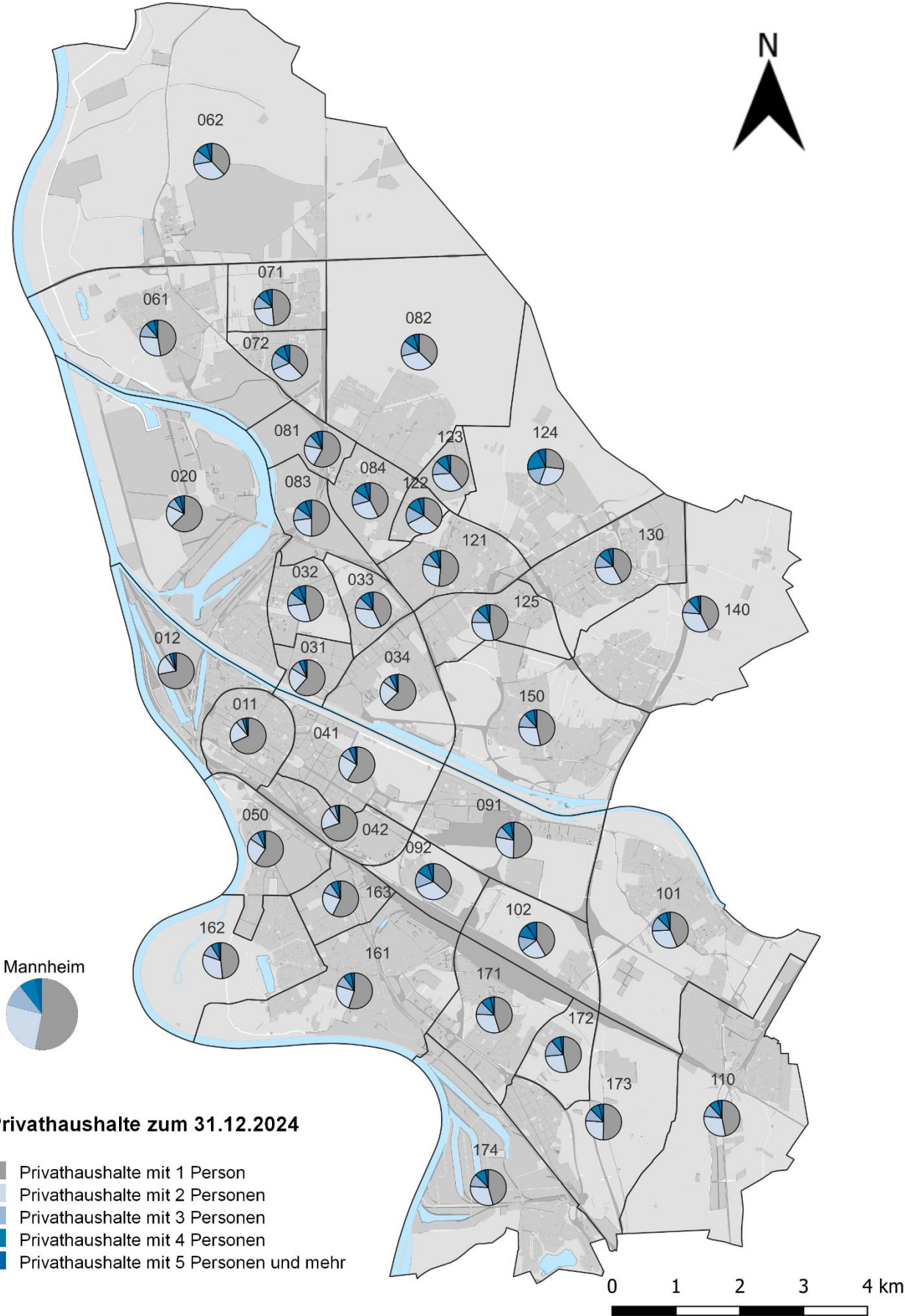
Stadtbezirke/ Stadtteile	Wohn- berechtigte Bevölkerung	Personen in Privathaushalten		Privat- haushalte insgesamt	Anzahl der Personen je Privathaushalt
	Anzahl	Anzahl	%	Anzahl	Anzahl
<b>01 Innenstadt/Jungbusch</b>	<b>31.653</b>	<b>31.325</b>	<b>99,0</b>	<b>20.803</b>	<b>1,5</b>
011 Innenstadt	25.230	25.040	99,2	16.564	1,5
012 Jungbusch	6.423	6.285	97,9	4.239	1,5
<b>02 Neckarstadt-West</b>	<b>20.109</b>	<b>19.915</b>	<b>99,0</b>	<b>11.710</b>	<b>1,7</b>
020 Neckarstadt-West	20.109	19.915	99,0	11.710	1,7
<b>03 Neckarstadt-Ost</b>	<b>35.625</b>	<b>34.872</b>	<b>97,9</b>	<b>19.585</b>	<b>1,8</b>
031 Neckarstadt-Ost	15.484	15.150	97,8	9.154	1,7
032 Herzogenried	8.078	7.765	96,1	3.803	2,0
033 Neckarstadt-Nordost	6.687	6.583	98,4	3.319	2,0
034 Wohlgelegen	5.376	5.374	100,0	3.309	1,6
<b>04 Schwetzingenstadt/Oststadt</b>	<b>24.033</b>	<b>23.843</b>	<b>99,2</b>	<b>15.251</b>	<b>1,6</b>
041 Oststadt	12.988	12.896	99,3	7.737	1,7
042 Schwetzingenstadt	11.045	10.947	99,1	7.514	1,5
<b>05 Lindenhof</b>	<b>13.948</b>	<b>13.755</b>	<b>98,6</b>	<b>8.332</b>	<b>1,7</b>
050 Lindenhof	13.948	13.755	98,6	8.332	1,7
<b>06 Sandhofen</b>	<b>14.226</b>	<b>14.158</b>	<b>99,5</b>	<b>7.290</b>	<b>1,9</b>
061 Sandhofen	12.101	12.033	99,4	6.279	1,9
062 Sandhofen-Nord	2.125	2.125	100,0	1.011	2,1
<b>07 Schönau</b>	<b>12.731</b>	<b>12.619</b>	<b>99,1</b>	<b>6.172</b>	<b>2,0</b>
071 Schönau-Nord	8.938	8.826	98,7	4.415	2,0
072 Schönau-Süd	3.793	3.793	100,0	1.757	2,2
<b>08 Waldhof</b>	<b>25.595</b>	<b>25.281</b>	<b>98,8</b>	<b>12.304</b>	<b>2,1</b>
081 Waldhof-West	3.467	3.305	95,3	1.814	1,8
082 Gartenstadt	10.258	10.204	99,5	4.796	2,1
083 Luzenberg	3.239	3.239	100,0	1.618	2,0
084 Waldhof-Ost	8.631	8.533	98,9	4.076	2,1
<b>09 Neuostheim/Neuhermsheim</b>	<b>7.375</b>	<b>7.305</b>	<b>99,1</b>	<b>3.592</b>	<b>2,0</b>
091 Neuostheim	3.074	3.004	97,7	1.606	1,9
092 Neuhermsheim	4.301	4.301	100,0	1.986	2,2
<b>10 Seckenheim</b>	<b>16.107</b>	<b>15.973</b>	<b>99,2</b>	<b>7.848</b>	<b>2,0</b>
101 Seckenheim	12.980	12.846	99,0	6.478	2,0
102 Hochstätt	3.127	3.127	100,0	1.370	2,3
<b>11 Friedrichsfeld</b>	<b>5.638</b>	<b>5.594</b>	<b>99,2</b>	<b>2.910</b>	<b>1,9</b>
110 Friedrichsfeld	5.638	5.594	99,2	2.910	1,9
<b>12 Käfertal</b>	<b>34.298</b>	<b>32.528</b>	<b>94,8</b>	<b>15.776</b>	<b>2,1</b>
121 Käfertal-Mitte	8.777	8.691	99,0	4.707	1,8
122 Speckweggebiet	2.861	2.861	100,0	1.301	2,2
123 Sonnenschein	3.452	3.307	95,8	1.617	2,0
124 Franklin	8.673	7.428	85,6	2.903	2,6
125 Käfertal-Süd	10.535	10.241	97,2	5.248	2,0
<b>13 Vogelstang</b>	<b>12.674</b>	<b>12.466</b>	<b>98,4</b>	<b>6.088</b>	<b>2,0</b>
130 Vogelstang	12.674	12.466	98,4	6.088	2,0
<b>14 Wallstadt</b>	<b>7.846</b>	<b>7.818</b>	<b>99,6</b>	<b>3.990</b>	<b>2,0</b>
140 Wallstadt	7.846	7.818	99,6	3.990	2,0
<b>15 Feudenheim</b>	<b>14.248</b>	<b>14.019</b>	<b>98,4</b>	<b>7.283</b>	<b>1,9</b>
150 Feudenheim	14.248	14.019	98,4	7.283	1,9
<b>16 Neckarau</b>	<b>31.023</b>	<b>30.173</b>	<b>97,3</b>	<b>16.864</b>	<b>1,8</b>
161 Neckarau	16.122	15.724	97,5	8.778	1,8
162 Niederfeld	7.575	7.442	98,2	4.063	1,8
163 Almenhof	7.326	7.007	95,6	4.023	1,7
<b>17 Rheinau</b>	<b>25.472</b>	<b>24.770</b>	<b>97,2</b>	<b>12.791</b>	<b>1,9</b>
171 Casterfeld	5.971	5.746	96,2	2.925	2,0
172 Pfingstberg	1.706	1.706	100,0	876	1,9
173 Rheinau-Mitte	10.878	10.693	98,3	5.577	1,9
174 Rheinau-Süd	6.917	6.625	95,8	3.413	1,9
<b>Mannheim</b>	<b>332.601</b>	<b>326.414</b>	<b>98,1</b>	<b>178.589</b>	<b>1,8</b>

## 2 Haushaltsgröße zum 31.12.2024

Stadtbezirke/ Stadtteile	Privathaushalte insgesamt	davon Privathaushalte mit... Personen				
		1	2	3	4	5 und mehr
	Anzahl	Anzahl	Anzahl	Anzahl	Anzahl	Anzahl
<b>01 Innenstadt/Jungbusch</b>	<b>20.803</b>	<b>14.368</b>	<b>4.116</b>	<b>1.195</b>	<b>665</b>	<b>459</b>
011 Innenstadt	16.564	11.319	3.362	1.015	526	342
012 Jungbusch	4.239	3.049	754	180	139	117
<b>02 Neckarstadt-West</b>	<b>11.710</b>	<b>7.343</b>	<b>2.286</b>	<b>982</b>	<b>630</b>	<b>469</b>
020 Neckarstadt-West	11.710	7.343	2.286	982	630	469
<b>03 Neckarstadt-Ost</b>	<b>19.585</b>	<b>10.866</b>	<b>4.962</b>	<b>1.842</b>	<b>1.277</b>	<b>638</b>
031 Neckarstadt-Ost	9.154	5.625	2.054	796	471	208
032 Herzogenried	3.803	1.740	1.040	470	325	228
033 Neckarstadt-Nordost	3.319	1.425	1.131	334	296	133
034 Wohlgelegen	3.309	2.076	737	242	185	69
<b>04 Schwetzingenstadt/Oststadt</b>	<b>15.251</b>	<b>9.768</b>	<b>3.513</b>	<b>1.099</b>	<b>659</b>	<b>212</b>
041 Oststadt	7.737	4.546	1.945	683	435	128
042 Schwetzingenstadt	7.514	5.222	1.568	416	224	84
<b>05 Lindenhof</b>	<b>8.332</b>	<b>4.950</b>	<b>2.088</b>	<b>701</b>	<b>462</b>	<b>131</b>
050 Lindenhof	8.332	4.950	2.088	701	462	131
<b>06 Sandhofen</b>	<b>7.290</b>	<b>3.373</b>	<b>2.155</b>	<b>916</b>	<b>593</b>	<b>253</b>
061 Sandhofen	6.279	2.989	1.809	783	490	208
062 Sandhofen-Nord	1.011	384	346	133	103	45
<b>07 Schönau</b>	<b>6.172</b>	<b>2.800</b>	<b>1.657</b>	<b>828</b>	<b>564</b>	<b>323</b>
071 Schönau-Nord	4.415	2.139	1.109	548	387	232
072 Schönau-Süd	1.757	661	548	280	177	91
<b>08 Waldhof</b>	<b>12.304</b>	<b>5.379</b>	<b>3.530</b>	<b>1.607</b>	<b>1.161</b>	<b>627</b>
081 Waldhof-West	1.814	1.047	374	187	120	86
082 Gartenstadt	4.796	1.792	1.630	669	467	238
083 Luzenberg	1.618	809	369	201	144	95
084 Waldhof-Ost	4.076	1.731	1.157	550	430	208
<b>09 Neuostheim/Neuhermsheim</b>	<b>3.592</b>	<b>1.531</b>	<b>1.097</b>	<b>456</b>	<b>364</b>	<b>144</b>
091 Neuostheim	1.606	812	438	165	144	47
092 Neuhermsheim	1.986	719	659	291	220	97
<b>10 Seckenheim</b>	<b>7.848</b>	<b>3.408</b>	<b>2.300</b>	<b>1.032</b>	<b>767</b>	<b>341</b>
101 Seckenheim	6.478	2.835	1.986	845	600	212
102 Hochstätt	1.370	573	314	187	167	129
<b>11 Friedrichsfeld</b>	<b>2.910</b>	<b>1.365</b>	<b>868</b>	<b>334</b>	<b>235</b>	<b>108</b>
110 Friedrichsfeld	2.910	1.365	868	334	235	108
<b>12 Käfertal</b>	<b>15.776</b>	<b>6.755</b>	<b>4.586</b>	<b>2.039</b>	<b>1.744</b>	<b>652</b>
121 Käfertal-Mitte	4.707	2.427	1.283	492	357	148
122 Speckweggebiet	1.301	469	413	201	150	68
123 Sonnenschein	1.617	634	558	204	167	54
124 Franklin	2.903	782	830	491	590	210
125 Käfertal-Süd	5.248	2.443	1.502	651	480	172
<b>13 Vogelstang</b>	<b>6.088</b>	<b>2.560</b>	<b>1.922</b>	<b>754</b>	<b>575</b>	<b>277</b>
130 Vogelstang	6.088	2.560	1.922	754	575	277
<b>14 Wallstadt</b>	<b>3.990</b>	<b>1.694</b>	<b>1.354</b>	<b>481</b>	<b>358</b>	<b>103</b>
140 Wallstadt	3.990	1.694	1.354	481	358	103
<b>15 Feudenheim</b>	<b>7.283</b>	<b>3.407</b>	<b>2.111</b>	<b>913</b>	<b>651</b>	<b>201</b>
150 Feudenheim	7.283	3.407	2.111	913	651	201
<b>16 Neckarau</b>	<b>16.864</b>	<b>9.107</b>	<b>4.415</b>	<b>1.720</b>	<b>1.164</b>	<b>458</b>
161 Neckarau	8.778	4.844	2.162	888	614	270
162 Niederfeld	4.063	1.962	1.299	441	271	90
163 Almenhof	4.023	2.301	954	391	279	98
<b>17 Rheinau</b>	<b>12.791</b>	<b>6.106</b>	<b>3.593</b>	<b>1.516</b>	<b>1.109</b>	<b>467</b>
171 Casterfeld	2.925	1.323	886	354	257	105
172 Pfingstberg	876	409	235	134	73	25
173 Rheinau-Mitte	5.577	2.811	1.439	635	449	243
174 Rheinau-Süd	3.413	1.563	1.033	393	330	94
<b>Mannheim</b>	<b>178.589</b>	<b>94.780</b>	<b>46.553</b>	<b>18.415</b>	<b>12.978</b>	<b>5.863</b>

Stadtbezirke/ Stadtteile	Privathaushalte insgesamt	davon Privathaushalte mit... Personen				
		1	2	3	4	5 und mehr
	Anzahl	%	%	%	%	%
<b>01 Innenstadt/Jungbusch</b>	<b>20.803</b>	<b>69,1</b>	<b>19,8</b>	<b>5,7</b>	<b>3,2</b>	<b>2,2</b>
011 Innenstadt	16.564	68,3	20,3	6,1	3,2	2,1
012 Jungbusch	4.239	71,9	17,8	4,2	3,3	2,8
<b>02 Neckarstadt-West</b>	<b>11.710</b>	<b>62,7</b>	<b>19,5</b>	<b>8,4</b>	<b>5,4</b>	<b>4,0</b>
020 Neckarstadt-West	11.710	62,7	19,5	8,4	5,4	4,0
<b>03 Neckarstadt-Ost</b>	<b>19.585</b>	<b>55,5</b>	<b>25,3</b>	<b>9,4</b>	<b>6,5</b>	<b>3,3</b>
031 Neckarstadt-Ost	9.154	61,4	22,4	8,7	5,1	2,3
032 Herzogenried	3.803	45,8	27,3	12,4	8,5	6,0
033 Neckarstadt-Nordost	3.319	42,9	34,1	10,1	8,9	4,0
034 Wohlgelegen	3.309	62,7	22,3	7,3	5,6	2,1
<b>04 Schwetzingenstadt/Oststadt</b>	<b>15.251</b>	<b>64,0</b>	<b>23,0</b>	<b>7,2</b>	<b>4,3</b>	<b>1,4</b>
041 Oststadt	7.737	58,8	25,1	8,8	5,6	1,7
042 Schwetzingenstadt	7.514	69,5	20,9	5,5	3,0	1,1
<b>05 Lindenhof</b>	<b>8.332</b>	<b>59,4</b>	<b>25,1</b>	<b>8,4</b>	<b>5,5</b>	<b>1,6</b>
050 Lindenhof	8.332	59,4	25,1	8,4	5,5	1,6
<b>06 Sandhofen</b>	<b>7.290</b>	<b>46,3</b>	<b>29,6</b>	<b>12,6</b>	<b>8,1</b>	<b>3,5</b>
061 Sandhofen	6.279	47,6	28,8	12,5	7,8	3,3
062 Sandhofen-Nord	1.011	38,0	34,2	13,2	10,2	4,5
<b>07 Schönau</b>	<b>6.172</b>	<b>45,4</b>	<b>26,8</b>	<b>13,4</b>	<b>9,1</b>	<b>5,2</b>
071 Schönau-Nord	4.415	48,4	25,1	12,4	8,8	5,3
072 Schönau-Süd	1.757	37,6	31,2	15,9	10,1	5,2
<b>08 Waldhof</b>	<b>12.304</b>	<b>43,7</b>	<b>28,7</b>	<b>13,1</b>	<b>9,4</b>	<b>5,1</b>
081 Waldhof-West	1.814	57,7	20,6	10,3	6,6	4,7
082 Gartenstadt	4.796	37,4	34,0	13,9	9,7	5,0
083 Luzenberg	1.618	50,0	22,8	12,4	8,9	5,9
084 Waldhof-Ost	4.076	42,5	28,4	13,5	10,5	5,1
<b>09 Neuostheim/Neuhermsheim</b>	<b>3.592</b>	<b>42,6</b>	<b>30,5</b>	<b>12,7</b>	<b>10,1</b>	<b>4,0</b>
091 Neuostheim	1.606	50,6	27,3	10,3	9,0	2,9
092 Neuhermsheim	1.986	36,2	33,2	14,7	11,1	4,9
<b>10 Seckenheim</b>	<b>7.848</b>	<b>43,4</b>	<b>29,3</b>	<b>13,1</b>	<b>9,8</b>	<b>4,3</b>
101 Seckenheim	6.478	43,8	30,7	13,0	9,3	3,3
102 Hochstätt	1.370	41,8	22,9	13,6	12,2	9,4
<b>11 Friedrichsfeld</b>	<b>2.910</b>	<b>46,9</b>	<b>29,8</b>	<b>11,5</b>	<b>8,1</b>	<b>3,7</b>
110 Friedrichsfeld	2.910	46,9	29,8	11,5	8,1	3,7
<b>12 Käfertal</b>	<b>15.776</b>	<b>42,8</b>	<b>29,1</b>	<b>12,9</b>	<b>11,1</b>	<b>4,1</b>
121 Käfertal-Mitte	4.707	51,6	27,3	10,5	7,6	3,1
122 Speckweggebiet	1.301	36,0	31,7	15,4	11,5	5,2
123 Sonnenschein	1.617	39,2	34,5	12,6	10,3	3,3
124 Franklin	2.903	26,9	28,6	16,9	20,3	7,2
125 Käfertal-Süd	5.248	46,6	28,6	12,4	9,1	3,3
<b>13 Vogelstang</b>	<b>6.088</b>	<b>42,0</b>	<b>31,6</b>	<b>12,4</b>	<b>9,4</b>	<b>4,5</b>
130 Vogelstang	6.088	42,0	31,6	12,4	9,4	4,5
<b>14 Wallstadt</b>	<b>3.990</b>	<b>42,5</b>	<b>33,9</b>	<b>12,1</b>	<b>9,0</b>	<b>2,6</b>
140 Wallstadt	3.990	42,5	33,9	12,1	9,0	2,6
<b>15 Feudenheim</b>	<b>7.283</b>	<b>46,8</b>	<b>29,0</b>	<b>12,5</b>	<b>8,9</b>	<b>2,8</b>
150 Feudenheim	7.283	46,8	29,0	12,5	8,9	2,8
<b>16 Neckarau</b>	<b>16.864</b>	<b>54,0</b>	<b>26,2</b>	<b>10,2</b>	<b>6,9</b>	<b>2,7</b>
161 Neckarau	8.778	55,2	24,6	10,1	7,0	3,1
162 Niederfeld	4.063	48,3	32,0	10,9	6,7	2,2
163 Almenhof	4.023	57,2	23,7	9,7	6,9	2,4
<b>17 Rheinau</b>	<b>12.791</b>	<b>47,7</b>	<b>28,1</b>	<b>11,9</b>	<b>8,7</b>	<b>3,7</b>
171 Casterfeld	2.925	45,2	30,3	12,1	8,8	3,6
172 Pfingstberg	876	46,7	26,8	15,3	8,3	2,9
173 Rheinau-Mitte	5.577	50,4	25,8	11,4	8,1	4,4
174 Rheinau-Süd	3.413	45,8	30,3	11,5	9,7	2,8
<b>Mannheim</b>	<b>178.589</b>	<b>53,1</b>	<b>26,1</b>	<b>10,3</b>	<b>7,3</b>	<b>3,3</b>

Karte 1: Haushaltsgröße nach Stadtteilen 2024





**3 Haushaltstypen zum 31.12.2024**

Stadtbezirke/ Stadtteile	Privathaushalte insgesamt	davon		
		Einpersonen- haushalte	Mehrpersonen- haushalte ohne Kinder	Mehrpersonen- haushalte mit Kindern
		Anzahl	Anzahl	Anzahl
<b>01 Innenstadt/Jungbusch</b>	<b>20.803</b>	<b>14.368</b>	<b>4.537</b>	<b>1.898</b>
011 Innenstadt	16.564	11.319	3.699	1.546
012 Jungbusch	4.239	3.049	838	352
<b>02 Neckarstadt-West</b>	<b>11.710</b>	<b>7.343</b>	<b>2.571</b>	<b>1.796</b>
020 Neckarstadt-West	11.710	7.343	2.571	1.796
<b>03 Neckarstadt-Ost</b>	<b>19.585</b>	<b>10.866</b>	<b>5.519</b>	<b>3.200</b>
031 Neckarstadt-Ost	9.154	5.625	2.277	1.252
032 Herzogenried	3.803	1.740	1.249	814
033 Neckarstadt-Nordost	3.319	1.425	1.227	667
034 Wohlgelegen	3.309	2.076	766	467
<b>04 Schwetzingenstadt/Oststadt</b>	<b>15.251</b>	<b>9.768</b>	<b>3.771</b>	<b>1.712</b>
041 Oststadt	7.737	4.546	2.134	1.057
042 Schwetzingenstadt	7.514	5.222	1.637	655
<b>05 Lindenhof</b>	<b>8.332</b>	<b>4.950</b>	<b>2.260</b>	<b>1.122</b>
050 Lindenhof	8.332	4.950	2.260	1.122
<b>06 Sandhofen</b>	<b>7.290</b>	<b>3.373</b>	<b>2.564</b>	<b>1.353</b>
061 Sandhofen	6.279	2.989	2.144	1.146
062 Sandhofen-Nord	1.011	384	420	207
<b>07 Schönau</b>	<b>6.172</b>	<b>2.800</b>	<b>2.023</b>	<b>1.349</b>
071 Schönau-Nord	4.415	2.139	1.283	993
072 Schönau-Süd	1.757	661	740	356
<b>08 Waldhof</b>	<b>12.304</b>	<b>5.379</b>	<b>4.188</b>	<b>2.737</b>
081 Waldhof-West	1.814	1.047	405	362
082 Gartenstadt	4.796	1.792	1.983	1.021
083 Luzenberg	1.618	809	454	355
084 Waldhof-Ost	4.076	1.731	1.346	999
<b>09 Neuostheim/Neuhermsheim</b>	<b>3.592</b>	<b>1.531</b>	<b>1.327</b>	<b>734</b>
091 Neuostheim	1.606	812	481	313
092 Neuhermsheim	1.986	719	846	421
<b>10 Seckenheim</b>	<b>7.848</b>	<b>3.408</b>	<b>2.753</b>	<b>1.687</b>
101 Seckenheim	6.478	2.835	2.385	1.258
102 Hochstätt	1.370	573	368	429
<b>11 Friedrichsfeld</b>	<b>2.910</b>	<b>1.365</b>	<b>1.036</b>	<b>509</b>
110 Friedrichsfeld	2.910	1.365	1.036	509
<b>12 Käfertal</b>	<b>15.776</b>	<b>6.755</b>	<b>5.327</b>	<b>3.694</b>
121 Käfertal-Mitte	4.707	2.427	1.484	796
122 Speckweggebiet	1.301	469	497	335
123 Sonnenschein	1.617	634	667	316
124 Franklin	2.903	782	922	1.199
125 Käfertal-Süd	5.248	2.443	1.757	1.048
<b>13 Vogelstang</b>	<b>6.088</b>	<b>2.560</b>	<b>2.246</b>	<b>1.282</b>
130 Vogelstang	6.088	2.560	2.246	1.282
<b>14 Wallstadt</b>	<b>3.990</b>	<b>1.694</b>	<b>1.580</b>	<b>716</b>
140 Wallstadt	3.990	1.694	1.580	716
<b>15 Feudenheim</b>	<b>7.283</b>	<b>3.407</b>	<b>2.513</b>	<b>1.363</b>
150 Feudenheim	7.283	3.407	2.513	1.363
<b>16 Neckarau</b>	<b>16.864</b>	<b>9.107</b>	<b>5.102</b>	<b>2.655</b>
161 Neckarau	8.778	4.844	2.514	1.420
162 Niederfeld	4.063	1.962	1.491	610
163 Almenhof	4.023	2.301	1.097	625
<b>17 Rheinau</b>	<b>12.791</b>	<b>6.106</b>	<b>4.333</b>	<b>2.352</b>
171 Casterfeld	2.925	1.323	1.062	540
172 Pfingstberg	876	409	306	161
173 Rheinau-Mitte	5.577	2.811	1.710	1.056
174 Rheinau-Süd	3.413	1.563	1.255	595
<b>Mannheim</b>	<b>178.589</b>	<b>94.780</b>	<b>53.650</b>	<b>30.159</b>

Stadtbezirke/ Stadtteile	Privathaushalte insgesamt	davon		
		Einpersonen- haushalte	Mehrpersonen- haushalte ohne Kinder	Mehrpersonen- haushalte mit Kindern
	Anzahl	%	%	%
<b>01 Innenstadt/Jungbusch</b>	<b>20.803</b>	<b>69,1</b>	<b>21,8</b>	<b>9,1</b>
011 Innenstadt	16.564	68,3	22,3	9,3
012 Jungbusch	4.239	71,9	19,8	8,3
<b>02 Neckarstadt-West</b>	<b>11.710</b>	<b>62,7</b>	<b>22,0</b>	<b>15,3</b>
020 Neckarstadt-West	11.710	62,7	22,0	15,3
<b>03 Neckarstadt-Ost</b>	<b>19.585</b>	<b>55,5</b>	<b>28,2</b>	<b>16,3</b>
031 Neckarstadt-Ost	9.154	61,4	24,9	13,7
032 Herzogenried	3.803	45,8	32,8	21,4
033 Neckarstadt-Nordost	3.319	42,9	37,0	20,1
034 Wohlgelegen	3.309	62,7	23,1	14,1
<b>04 Schwetzingen/Oststadt</b>	<b>15.251</b>	<b>64,0</b>	<b>24,7</b>	<b>11,2</b>
041 Oststadt	7.737	58,8	27,6	13,7
042 Schwetzingenstadt	7.514	69,5	21,8	8,7
<b>05 Lindenhof</b>	<b>8.332</b>	<b>59,4</b>	<b>27,1</b>	<b>13,5</b>
050 Lindenhof	8.332	59,4	27,1	13,5
<b>06 Sandhofen</b>	<b>7.290</b>	<b>46,3</b>	<b>35,2</b>	<b>18,6</b>
061 Sandhofen	6.279	47,6	34,1	18,3
062 Sandhofen-Nord	1.011	38,0	41,5	20,5
<b>07 Schönau</b>	<b>6.172</b>	<b>45,4</b>	<b>32,8</b>	<b>21,9</b>
071 Schönau-Nord	4.415	48,4	29,1	22,5
072 Schönau-Süd	1.757	37,6	42,1	20,3
<b>08 Waldhof</b>	<b>12.304</b>	<b>43,7</b>	<b>34,0</b>	<b>22,2</b>
081 Waldhof-West	1.814	57,7	22,3	20,0
082 Gartenstadt	4.796	37,4	41,3	21,3
083 Luzenberg	1.618	50,0	28,1	21,9
084 Waldhof-Ost	4.076	42,5	33,0	24,5
<b>09 Neuostheim/Neuhermsheim</b>	<b>3.592</b>	<b>42,6</b>	<b>36,9</b>	<b>20,4</b>
091 Neuostheim	1.606	50,6	30,0	19,5
092 Neuhermsheim	1.986	36,2	42,6	21,2
<b>10 Seckenheim</b>	<b>7.848</b>	<b>43,4</b>	<b>35,1</b>	<b>21,5</b>
101 Seckenheim	6.478	43,8	36,8	19,4
102 Hochstätt	1.370	41,8	26,9	31,3
<b>11 Friedrichsfeld</b>	<b>2.910</b>	<b>46,9</b>	<b>35,6</b>	<b>17,5</b>
110 Friedrichsfeld	2.910	46,9	35,6	17,5
<b>12 Käfertal</b>	<b>15.776</b>	<b>42,8</b>	<b>33,8</b>	<b>23,4</b>
121 Käfertal-Mitte	4.707	51,6	31,5	16,9
122 Speckweggebiet	1.301	36,0	38,2	25,7
123 Sonnenschein	1.617	39,2	41,2	19,5
124 Franklin	2.903	26,9	31,8	41,3
125 Käfertal-Süd	5.248	46,6	33,5	20,0
<b>13 Vogelstang</b>	<b>6.088</b>	<b>42,0</b>	<b>36,9</b>	<b>21,1</b>
130 Vogelstang	6.088	42,0	36,9	21,1
<b>14 Wallstadt</b>	<b>3.990</b>	<b>42,5</b>	<b>39,6</b>	<b>17,9</b>
140 Wallstadt	3.990	42,5	39,6	17,9
<b>15 Feudenheim</b>	<b>7.283</b>	<b>46,8</b>	<b>34,5</b>	<b>18,7</b>
150 Feudenheim	7.283	46,8	34,5	18,7
<b>16 Neckarau</b>	<b>16.864</b>	<b>54,0</b>	<b>30,3</b>	<b>15,7</b>
161 Neckarau	8.778	55,2	28,6	16,2
162 Niederfeld	4.063	48,3	36,7	15,0
163 Almenhof	4.023	57,2	27,3	15,5
<b>17 Rheinau</b>	<b>12.791</b>	<b>47,7</b>	<b>33,9</b>	<b>18,4</b>
171 Casterfeld	2.925	45,2	36,3	18,5
172 Pfingstberg	876	46,7	34,9	18,4
173 Rheinau-Mitte	5.577	50,4	30,7	18,9
174 Rheinau-Süd	3.413	45,8	36,8	17,4
<b>Mannheim</b>	<b>178.589</b>	<b>53,1</b>	<b>30,0</b>	<b>16,9</b>

**4 Einpersonenhaushalte zum 31.12.2024**

Stadtbezirke/ Stadtteile	Einpersonenhaushalte	darunter	
		Männer unter 30 Jahren	Frauen 60 Jahre und älter
	Anzahl	Anzahl	Anzahl
<b>01 Innenstadt/Jungbusch</b>	<b>14.368</b>	<b>3.122</b>	<b>1.242</b>
011 Innenstadt	11.319	2.317	1.111
012 Jungbusch	3.049	805	131
<b>02 Neckarstadt-West</b>	<b>7.343</b>	<b>1.134</b>	<b>800</b>
020 Neckarstadt-West	7.343	1.134	800
<b>03 Neckarstadt-Ost</b>	<b>10.866</b>	<b>1.315</b>	<b>1.978</b>
031 Neckarstadt-Ost	5.625	597	938
032 Herzogenried	1.740	251	448
033 Neckarstadt-Nordost	1.425	170	298
034 Wohlgelegen	2.076	297	294
<b>04 Schwetzingenstadt/Oststadt</b>	<b>9.768</b>	<b>1.414</b>	<b>1.425</b>
041 Oststadt	4.546	512	903
042 Schwetzingenstadt	5.222	902	522
<b>05 Lindenhof</b>	<b>4.950</b>	<b>518</b>	<b>1.026</b>
050 Lindenhof	4.950	518	1.026
<b>06 Sandhofen</b>	<b>3.373</b>	<b>303</b>	<b>809</b>
061 Sandhofen	2.989	259	729
062 Sandhofen-Nord	384	44	80
<b>07 Schönau</b>	<b>2.800</b>	<b>213</b>	<b>763</b>
071 Schönau-Nord	2.139	154	565
072 Schönau-Süd	661	59	198
<b>08 Waldhof</b>	<b>5.379</b>	<b>495</b>	<b>1.300</b>
081 Waldhof-West	1.047	140	139
082 Gartenstadt	1.792	101	612
083 Luzenberg	809	101	96
084 Waldhof-Ost	1.731	153	453
<b>09 Neuostheim/Neuhermsheim</b>	<b>1.531</b>	<b>178</b>	<b>386</b>
091 Neuostheim	812	127	191
092 Neuhermsheim	719	51	195
<b>10 Seckenheim</b>	<b>3.408</b>	<b>341</b>	<b>800</b>
101 Seckenheim	2.835	278	708
102 Hochstätt	573	63	92
<b>11 Friedrichsfeld</b>	<b>1.365</b>	<b>130</b>	<b>321</b>
110 Friedrichsfeld	1.365	130	321
<b>12 Käfertal</b>	<b>6.755</b>	<b>732</b>	<b>1.419</b>
121 Käfertal-Mitte	2.427	246	523
122 Speckweggebiet	469	43	129
123 Sonnenschein	634	36	229
124 Franklin	782	152	57
125 Käfertal-Süd	2.443	255	481
<b>13 Vogelstang</b>	<b>2.560</b>	<b>119</b>	<b>988</b>
130 Vogelstang	2.560	119	988
<b>14 Wallstadt</b>	<b>1.694</b>	<b>85</b>	<b>621</b>
140 Wallstadt	1.694	85	621
<b>15 Feudenheim</b>	<b>3.407</b>	<b>279</b>	<b>1.071</b>
150 Feudenheim	3.407	279	1.071
<b>16 Neckarau</b>	<b>9.107</b>	<b>1.115</b>	<b>2.051</b>
161 Neckarau	4.844	542	982
162 Niederfeld	1.962	193	627
163 Almenhof	2.301	380	442
<b>17 Rheinau</b>	<b>6.106</b>	<b>578</b>	<b>1.370</b>
171 Casterfeld	1.323	115	350
172 Pfingstberg	409	38	98
173 Rheinau-Mitte	2.811	275	612
174 Rheinau-Süd	1.563	150	310
<b>Mannheim</b>	<b>94.780</b>	<b>12.071</b>	<b>18.370</b>

Stadtbezirke/ Stadtteile	Einpersonenhaushalte	darunter	
		Männer unter 30 Jahren	Frauen 60 Jahre und älter
	Anzahl	%	%
<b>01 Innenstadt/Jungbusch</b>	<b>14.368</b>	<b>21,7</b>	<b>8,6</b>
011 Innenstadt	11.319	20,5	9,8
012 Jungbusch	3.049	26,4	4,3
<b>02 Neckarstadt-West</b>	<b>7.343</b>	<b>15,4</b>	<b>10,9</b>
020 Neckarstadt-West	7.343	15,4	10,9
<b>03 Neckarstadt-Ost</b>	<b>10.866</b>	<b>12,1</b>	<b>18,2</b>
031 Neckarstadt-Ost	5.625	10,6	16,7
032 Herzogenried	1.740	14,4	25,7
033 Neckarstadt-Nordost	1.425	11,9	20,9
034 Wohlgelegen	2.076	14,3	14,2
<b>04 Schwetzingen/Oststadt</b>	<b>9.768</b>	<b>14,5</b>	<b>14,6</b>
041 Oststadt	4.546	11,3	19,9
042 Schwetzingen	5.222	17,3	10,0
<b>05 Lindenhof</b>	<b>4.950</b>	<b>10,5</b>	<b>20,7</b>
050 Lindenhof	4.950	10,5	20,7
<b>06 Sandhofen</b>	<b>3.373</b>	<b>9,0</b>	<b>24,0</b>
061 Sandhofen	2.989	8,7	24,4
062 Sandhofen-Nord	384	11,5	20,8
<b>07 Schönau</b>	<b>2.800</b>	<b>7,6</b>	<b>27,3</b>
071 Schönau-Nord	2.139	7,2	26,4
072 Schönau-Süd	661	8,9	30,0
<b>08 Waldhof</b>	<b>5.379</b>	<b>9,2</b>	<b>24,2</b>
081 Waldhof-West	1.047	13,4	13,3
082 Gartenstadt	1.792	5,6	34,2
083 Luzenberg	809	12,5	11,9
084 Waldhof-Ost	1.731	8,8	26,2
<b>09 Neuostheim/Neuhermsheim</b>	<b>1.531</b>	<b>11,6</b>	<b>25,2</b>
091 Neuostheim	812	15,6	23,5
092 Neuhermsheim	719	7,1	27,1
<b>10 Seckenheim</b>	<b>3.408</b>	<b>10,0</b>	<b>23,5</b>
101 Seckenheim	2.835	9,8	25,0
102 Hochstätt	573	11,0	16,1
<b>11 Friedrichsfeld</b>	<b>1.365</b>	<b>9,5</b>	<b>23,5</b>
110 Friedrichsfeld	1.365	9,5	23,5
<b>12 Käfertal</b>	<b>6.755</b>	<b>10,8</b>	<b>21,0</b>
121 Käfertal-Mitte	2.427	10,1	21,5
122 Speckweggebiet	469	9,2	27,5
123 Sonnenschein	634	5,7	36,1
124 Franklin	782	19,4	7,3
125 Käfertal-Süd	2.443	10,4	19,7
<b>13 Vogelstang</b>	<b>2.560</b>	<b>4,6</b>	<b>38,6</b>
130 Vogelstang	2.560	4,6	38,6
<b>14 Wallstadt</b>	<b>1.694</b>	<b>5,0</b>	<b>36,7</b>
140 Wallstadt	1.694	5,0	36,7
<b>15 Feudenheim</b>	<b>3.407</b>	<b>8,2</b>	<b>31,4</b>
150 Feudenheim	3.407	8,2	31,4
<b>16 Neckarau</b>	<b>9.107</b>	<b>12,2</b>	<b>22,5</b>
161 Neckarau	4.844	11,2	20,3
162 Niederfeld	1.962	9,8	32,0
163 Almenhof	2.301	16,5	19,2
<b>17 Rheinau</b>	<b>6.106</b>	<b>9,5</b>	<b>22,4</b>
171 Casterfeld	1.323	8,7	26,5
172 Pfingstberg	409	9,3	24,0
173 Rheinau-Mitte	2.811	9,8	21,8
174 Rheinau-Süd	1.563	9,6	19,8
<b>Mannheim</b>	<b>94.780</b>	<b>12,7</b>	<b>19,4</b>

**5 Mehrpersonenhaushalte ohne Kinder zum 31.12.2024**

Stadtbezirke/ Stadtteile	Mehrpersonen- haushalte ohne Kinder	davon		
		Paare	Paare mit erwachsenen Kindern	sonstige Mehrpersonen- haushalte
	Anzahl	Anzahl	Anzahl	Anzahl
<b>01 Innenstadt/Jungbusch</b>	<b>4.537</b>	<b>3.027</b>	<b>300</b>	<b>1.210</b>
011 Innenstadt	3.699	2.460	236	1.003
012 Jungbusch	838	567	64	207
<b>02 Neckarstadt-West</b>	<b>2.571</b>	<b>1.432</b>	<b>310</b>	<b>829</b>
020 Neckarstadt-West	2.571	1.432	310	829
<b>03 Neckarstadt-Ost</b>	<b>5.519</b>	<b>3.576</b>	<b>505</b>	<b>1.438</b>
031 Neckarstadt-Ost	2.277	1.458	196	623
032 Herzogenried	1.249	743	159	347
033 Neckarstadt-Nordost	1.227	906	83	238
034 Wohlgelegen	766	469	67	230
<b>04 Schwetzingenstadt/Oststadt</b>	<b>3.771</b>	<b>2.718</b>	<b>243</b>	<b>810</b>
041 Oststadt	2.134	1.558	152	424
042 Schwetzingenstadt	1.637	1.160	91	386
<b>05 Lindenhof</b>	<b>2.260</b>	<b>1.656</b>	<b>151</b>	<b>453</b>
050 Lindenhof	2.260	1.656	151	453
<b>06 Sandhofen</b>	<b>2.564</b>	<b>1.586</b>	<b>313</b>	<b>665</b>
061 Sandhofen	2.144	1.302	262	580
062 Sandhofen-Nord	420	284	51	85
<b>07 Schönau</b>	<b>2.023</b>	<b>1.075</b>	<b>313</b>	<b>635</b>
071 Schönau-Nord	1.283	670	189	424
072 Schönau-Süd	740	405	124	211
<b>08 Waldhof</b>	<b>4.188</b>	<b>2.553</b>	<b>542</b>	<b>1.093</b>
081 Waldhof-West	405	220	59	126
082 Gartenstadt	1.983	1.255	262	466
083 Luzenberg	454	249	60	145
084 Waldhof-Ost	1.346	829	161	356
<b>09 Neuostheim/Neuhermsheim</b>	<b>1.327</b>	<b>884</b>	<b>185</b>	<b>258</b>
091 Neuostheim	481	336	42	103
092 Neuhermsheim	846	548	143	155
<b>10 Seckenheim</b>	<b>2.753</b>	<b>1.727</b>	<b>394</b>	<b>632</b>
101 Seckenheim	2.385	1.545	323	517
102 Hochstätt	368	182	71	115
<b>11 Friedrichsfeld</b>	<b>1.036</b>	<b>693</b>	<b>119</b>	<b>224</b>
110 Friedrichsfeld	1.036	693	119	224
<b>12 Käfertal</b>	<b>5.327</b>	<b>3.518</b>	<b>630</b>	<b>1.179</b>
121 Käfertal-Mitte	1.484	955	175	354
122 Speckweggebiet	497	316	69	112
123 Sonnenschein	667	444	90	133
124 Franklin	922	683	84	155
125 Käfertal-Süd	1.757	1.120	212	425
<b>13 Vogelstang</b>	<b>2.246</b>	<b>1.477</b>	<b>269</b>	<b>500</b>
130 Vogelstang	2.246	1.477	269	500
<b>14 Wallstadt</b>	<b>1.580</b>	<b>1.108</b>	<b>193</b>	<b>279</b>
140 Wallstadt	1.580	1.108	193	279
<b>15 Feudenheim</b>	<b>2.513</b>	<b>1.611</b>	<b>315</b>	<b>587</b>
150 Feudenheim	2.513	1.611	315	587
<b>16 Neckarau</b>	<b>5.102</b>	<b>3.331</b>	<b>581</b>	<b>1.190</b>
161 Neckarau	2.514	1.547	311	656
162 Niederfeld	1.491	1.082	140	269
163 Almenhof	1.097	702	130	265
<b>17 Rheinau</b>	<b>4.333</b>	<b>2.707</b>	<b>516</b>	<b>1.110</b>
171 Casterfeld	1.062	677	116	269
172 Pflingstberg	306	176	47	83
173 Rheinau-Mitte	1.710	1.035	197	478
174 Rheinau-Süd	1.255	819	156	280
<b>Mannheim</b>	<b>53.650</b>	<b>34.679</b>	<b>5.879</b>	<b>13.092</b>

Stadtbezirke/ Stadtteile	Mehrpersonen- haushalte ohne Kinder	davon		
		Paare	Paare mit erwachsenen Kindern	sonstige Mehrpersonen- haushalte
	Anzahl	%	%	%
<b>01 Innenstadt/Jungbusch</b>	<b>4.537</b>	<b>66,7</b>	<b>6,6</b>	<b>26,7</b>
011 Innenstadt	3.699	66,5	6,4	27,1
012 Jungbusch	838	67,7	7,6	24,7
<b>02 Neckarstadt-West</b>	<b>2.571</b>	<b>55,7</b>	<b>12,1</b>	<b>32,2</b>
020 Neckarstadt-West	2.571	55,7	12,1	32,2
<b>03 Neckarstadt-Ost</b>	<b>5.519</b>	<b>64,8</b>	<b>9,2</b>	<b>26,1</b>
031 Neckarstadt-Ost	2.277	64,0	8,6	27,4
032 Herzogenried	1.249	59,5	12,7	27,8
033 Neckarstadt-Nordost	1.227	73,8	6,8	19,4
034 Wohlgelegen	766	61,2	8,7	30,0
<b>04 Schwetzingenstadt/Oststadt</b>	<b>3.771</b>	<b>72,1</b>	<b>6,4</b>	<b>21,5</b>
041 Oststadt	2.134	73,0	7,1	19,9
042 Schwetzingenstadt	1.637	70,9	5,6	23,6
<b>05 Lindenhof</b>	<b>2.260</b>	<b>73,3</b>	<b>6,7</b>	<b>20,0</b>
050 Lindenhof	2.260	73,3	6,7	20,0
<b>06 Sandhofen</b>	<b>2.564</b>	<b>61,9</b>	<b>12,2</b>	<b>25,9</b>
061 Sandhofen	2.144	60,7	12,2	27,1
062 Sandhofen-Nord	420	67,6	12,1	20,2
<b>07 Schönau</b>	<b>2.023</b>	<b>53,1</b>	<b>15,5</b>	<b>31,4</b>
071 Schönau-Nord	1.283	52,2	14,7	33,0
072 Schönau-Süd	740	54,7	16,8	28,5
<b>08 Waldhof</b>	<b>4.188</b>	<b>61,0</b>	<b>12,9</b>	<b>26,1</b>
081 Waldhof-West	405	54,3	14,6	31,1
082 Gartenstadt	1.983	63,3	13,2	23,5
083 Luzenberg	454	54,8	13,2	31,9
084 Waldhof-Ost	1.346	61,6	12,0	26,4
<b>09 Neuostheim/Neuhermsheim</b>	<b>1.327</b>	<b>66,6</b>	<b>13,9</b>	<b>19,4</b>
091 Neuostheim	481	69,9	8,7	21,4
092 Neuhermsheim	846	64,8	16,9	18,3
<b>10 Seckenheim</b>	<b>2.753</b>	<b>62,7</b>	<b>14,3</b>	<b>23,0</b>
101 Seckenheim	2.385	64,8	13,5	21,7
102 Hochstätt	368	49,5	19,3	31,3
<b>11 Friedrichsfeld</b>	<b>1.036</b>	<b>66,9</b>	<b>11,5</b>	<b>21,6</b>
110 Friedrichsfeld	1.036	66,9	11,5	21,6
<b>12 Käfertal</b>	<b>5.327</b>	<b>66,0</b>	<b>11,8</b>	<b>22,1</b>
121 Käfertal-Mitte	1.484	64,4	11,8	23,9
122 Speckweggebiet	497	63,6	13,9	22,5
123 Sonnenschein	667	66,6	13,5	19,9
124 Franklin	922	74,1	9,1	16,8
125 Käfertal-Süd	1.757	63,7	12,1	24,2
<b>13 Vogelstang</b>	<b>2.246</b>	<b>65,8</b>	<b>12,0</b>	<b>22,3</b>
130 Vogelstang	2.246	65,8	12,0	22,3
<b>14 Wallstadt</b>	<b>1.580</b>	<b>70,1</b>	<b>12,2</b>	<b>17,7</b>
140 Wallstadt	1.580	70,1	12,2	17,7
<b>15 Feudenheim</b>	<b>2.513</b>	<b>64,1</b>	<b>12,5</b>	<b>23,4</b>
150 Feudenheim	2.513	64,1	12,5	23,4
<b>16 Neckarau</b>	<b>5.102</b>	<b>65,3</b>	<b>11,4</b>	<b>23,3</b>
161 Neckarau	2.514	61,5	12,4	26,1
162 Niederfeld	1.491	72,6	9,4	18,0
163 Almenhof	1.097	64,0	11,9	24,2
<b>17 Rheinau</b>	<b>4.333</b>	<b>62,5</b>	<b>11,9</b>	<b>25,6</b>
171 Casterfeld	1.062	63,7	10,9	25,3
172 Pflingstberg	306	57,5	15,4	27,1
173 Rheinau-Mitte	1.710	60,5	11,5	28,0
174 Rheinau-Süd	1.255	65,3	12,4	22,3
<b>Mannheim</b>	<b>53.650</b>	<b>64,6</b>	<b>11,0</b>	<b>24,4</b>

**6 Mehrpersonenhaushalte mit Kindern zum 31.12.2024**

Stadtbezirke/ Stadtteile	Mehrpersonen- haushalte mit Kindern	davon mit... Kindern				Anzahl der Kinder je Mehrpersonen- haushalt mit Kind
		1	2	3	4 und mehr	
	Anzahl	Anzahl	Anzahl	Anzahl	Anzahl	Anzahl
<b>01 Innenstadt/Jungbusch</b>	<b>1.898</b>	<b>1.055</b>	<b>558</b>	<b>212</b>	<b>73</b>	<b>1,6</b>
011 Innenstadt	1.546	890	451	152	53	1,6
012 Jungbusch	352	165	107	60	20	1,8
<b>02 Neckarstadt-West</b>	<b>1.796</b>	<b>926</b>	<b>576</b>	<b>216</b>	<b>78</b>	<b>1,7</b>
020 Neckarstadt-West	1.796	926	576	216	78	1,7
<b>03 Neckarstadt-Ost</b>	<b>3.200</b>	<b>1.685</b>	<b>1.115</b>	<b>305</b>	<b>95</b>	<b>1,6</b>
031 Neckarstadt-Ost	1.252	736	405	87	24	1,5
032 Herzogenried	814	376	287	106	45	1,8
033 Neckarstadt-Nordost	667	309	271	70	17	1,7
034 Wohlgelegen	467	264	152	42	9	1,6
<b>04 Schwetzingenstadt/Oststadt</b>	<b>1.712</b>	<b>1.028</b>	<b>563</b>	<b>100</b>	<b>21</b>	<b>1,5</b>
041 Oststadt	1.057	612	369	65	11	1,5
042 Schwetzingenstadt	655	416	194	35	10	1,5
<b>05 Lindenhof</b>	<b>1.122</b>	<b>664</b>	<b>380</b>	<b>65</b>	<b>13</b>	<b>1,5</b>
050 Lindenhof	1.122	664	380	65	13	1,5
<b>06 Sandhofen</b>	<b>1.353</b>	<b>734</b>	<b>465</b>	<b>119</b>	<b>35</b>	<b>1,6</b>
061 Sandhofen	1.146	628	387	100	31	1,6
062 Sandhofen-Nord	207	106	78	19	4	1,6
<b>07 Schönau</b>	<b>1.349</b>	<b>666</b>	<b>448</b>	<b>167</b>	<b>68</b>	<b>1,8</b>
071 Schönau-Nord	993	489	323	128	53	1,8
072 Schönau-Süd	356	177	125	39	15	1,7
<b>08 Waldhof</b>	<b>2.737</b>	<b>1.350</b>	<b>987</b>	<b>302</b>	<b>98</b>	<b>1,7</b>
081 Waldhof-West	362	191	112	43	16	1,7
082 Gartenstadt	1.021	495	384	104	38	1,7
083 Luzenberg	355	176	114	49	16	1,8
084 Waldhof-Ost	999	488	377	106	28	1,7
<b>09 Neuostheim/Neuhermsheim</b>	<b>734</b>	<b>363</b>	<b>299</b>	<b>60</b>	<b>12</b>	<b>1,6</b>
091 Neuostheim	313	161	125	22	5	1,6
092 Neuhermsheim	421	202	174	38	7	1,6
<b>10 Seckenheim</b>	<b>1.687</b>	<b>815</b>	<b>664</b>	<b>165</b>	<b>43</b>	<b>1,7</b>
101 Seckenheim	1.258	629	512	102	15	1,6
102 Hochstädt	429	186	152	63	28	1,9
<b>11 Friedrichsfeld</b>	<b>509</b>	<b>247</b>	<b>194</b>	<b>62</b>	<b>6</b>	<b>1,7</b>
110 Friedrichsfeld	509	247	194	62	6	1,7
<b>12 Käfertal</b>	<b>3.694</b>	<b>1.799</b>	<b>1.488</b>	<b>324</b>	<b>83</b>	<b>1,7</b>
121 Käfertal-Mitte	796	418	281	71	26	1,6
122 Speckweggebiet	335	186	98	45	6	1,6
123 Sonnenschein	316	153	135	25	3	1,6
124 Franklin	1.199	492	561	115	31	1,7
125 Käfertal-Süd	1.048	550	413	68	17	1,6
<b>13 Vogelstang</b>	<b>1.282</b>	<b>627</b>	<b>477</b>	<b>133</b>	<b>45</b>	<b>1,7</b>
130 Vogelstang	1.282	627	477	133	45	1,7
<b>14 Wallstadt</b>	<b>716</b>	<b>362</b>	<b>287</b>	<b>58</b>	<b>9</b>	<b>1,6</b>
140 Wallstadt	716	362	287	58	9	1,6
<b>15 Feudenheim</b>	<b>1.363</b>	<b>720</b>	<b>522</b>	<b>108</b>	<b>13</b>	<b>1,6</b>
150 Feudenheim	1.363	720	522	108	13	1,6
<b>16 Neckarau</b>	<b>2.655</b>	<b>1.431</b>	<b>958</b>	<b>232</b>	<b>34</b>	<b>1,6</b>
161 Neckarau	1.420	768	493	132	27	1,6
162 Niederfeld	610	329	234	43	4	1,5
163 Almenhof	625	334	231	57	3	1,6
<b>17 Rheinau</b>	<b>2.352</b>	<b>1.147</b>	<b>896</b>	<b>243</b>	<b>66</b>	<b>1,7</b>
171 Casterfeld	540	259	205	57	19	1,7
172 Pfingstberg	161	77	67	15	2	1,6
173 Rheinau-Mitte	1.056	506	384	128	38	1,7
174 Rheinau-Süd	595	305	240	43	7	1,6
<b>Mannheim</b>	<b>30.159</b>	<b>15.619</b>	<b>10.877</b>	<b>2.871</b>	<b>792</b>	<b>1,6</b>

Stadtbezirke/ Stadtteile	Mehrpersonen- haushalte mit Kindern	davon mit... Kindern			
		1	2	3	4 und mehr
	Anzahl	%	%	%	%
<b>01 Innenstadt/Jungbusch</b>	<b>1.898</b>	<b>55,6</b>	<b>29,4</b>	<b>11,2</b>	<b>3,8</b>
011 Innenstadt	1.546	57,6	29,2	9,8	3,4
012 Jungbusch	352	46,9	30,4	17,0	5,7
<b>02 Neckarstadt-West</b>	<b>1.796</b>	<b>51,6</b>	<b>32,1</b>	<b>12,0</b>	<b>4,3</b>
020 Neckarstadt-West	1.796	51,6	32,1	12,0	4,3
<b>03 Neckarstadt-Ost</b>	<b>3.200</b>	<b>52,7</b>	<b>34,8</b>	<b>9,5</b>	<b>3,0</b>
031 Neckarstadt-Ost	1.252	58,8	32,3	6,9	1,9
032 Herzogenried	814	46,2	35,3	13,0	5,5
033 Neckarstadt-Nordost	667	46,3	40,6	10,5	2,5
034 Wohlgelegen	467	56,5	32,5	9,0	1,9
<b>04 Schwetzingenstadt/Oststadt</b>	<b>1.712</b>	<b>60,0</b>	<b>32,9</b>	<b>5,8</b>	<b>1,2</b>
041 Oststadt	1.057	57,9	34,9	6,1	1,0
042 Schwetzingenstadt	655	63,5	29,6	5,3	1,5
<b>05 Lindenhof</b>	<b>1.122</b>	<b>59,2</b>	<b>33,9</b>	<b>5,8</b>	<b>1,2</b>
050 Lindenhof	1.122	59,2	33,9	5,8	1,2
<b>06 Sandhofen</b>	<b>1.353</b>	<b>54,2</b>	<b>34,4</b>	<b>8,8</b>	<b>2,6</b>
061 Sandhofen	1.146	54,8	33,8	8,7	2,7
062 Sandhofen-Nord	207	51,2	37,7	9,2	1,9
<b>07 Schönau</b>	<b>1.349</b>	<b>49,4</b>	<b>33,2</b>	<b>12,4</b>	<b>5,0</b>
071 Schönau-Nord	993	49,2	32,5	12,9	5,3
072 Schönau-Süd	356	49,7	35,1	11,0	4,2
<b>08 Waldhof</b>	<b>2.737</b>	<b>49,3</b>	<b>36,1</b>	<b>11,0</b>	<b>3,6</b>
081 Waldhof-West	362	52,8	30,9	11,9	4,4
082 Gartenstadt	1.021	48,5	37,6	10,2	3,7
083 Luzenberg	355	49,6	32,1	13,8	4,5
084 Waldhof-Ost	999	48,8	37,7	10,6	2,8
<b>09 Neuostheim/Neuhermsheim</b>	<b>734</b>	<b>49,5</b>	<b>40,7</b>	<b>8,2</b>	<b>1,6</b>
091 Neuostheim	313	51,4	39,9	7,0	1,6
092 Neuhermsheim	421	48,0	41,3	9,0	1,7
<b>10 Seckenheim</b>	<b>1.687</b>	<b>48,3</b>	<b>39,4</b>	<b>9,8</b>	<b>2,5</b>
101 Seckenheim	1.258	50,0	40,7	8,1	1,2
102 Hochstätt	429	43,4	35,4	14,7	6,5
<b>11 Friedrichsfeld</b>	<b>509</b>	<b>48,5</b>	<b>38,1</b>	<b>12,2</b>	<b>1,2</b>
110 Friedrichsfeld	509	48,5	38,1	12,2	1,2
<b>12 Käfertal</b>	<b>3.694</b>	<b>48,7</b>	<b>40,3</b>	<b>8,8</b>	<b>2,2</b>
121 Käfertal-Mitte	796	52,5	35,3	8,9	3,3
122 Speckweggebiet	335	55,5	29,3	13,4	1,8
123 Sonnenschein	316	48,4	42,7	7,9	0,9
124 Franklin	1.199	41,0	46,8	9,6	2,6
125 Käfertal-Süd	1.048	52,5	39,4	6,5	1,6
<b>13 Vogelstang</b>	<b>1.282</b>	<b>48,9</b>	<b>37,2</b>	<b>10,4</b>	<b>3,5</b>
130 Vogelstang	1.282	48,9	37,2	10,4	3,5
<b>14 Wallstadt</b>	<b>716</b>	<b>50,6</b>	<b>40,1</b>	<b>8,1</b>	<b>1,3</b>
140 Wallstadt	716	50,6	40,1	8,1	1,3
<b>15 Feudenheim</b>	<b>1.363</b>	<b>52,8</b>	<b>38,3</b>	<b>7,9</b>	<b>1,0</b>
150 Feudenheim	1.363	52,8	38,3	7,9	1,0
<b>16 Neckarau</b>	<b>2.655</b>	<b>53,9</b>	<b>36,1</b>	<b>8,7</b>	<b>1,3</b>
161 Neckarau	1.420	54,1	34,7	9,3	1,9
162 Niederfeld	610	53,9	38,4	7,0	0,7
163 Almenhof	625	53,4	37,0	9,1	0,5
<b>17 Rheinau</b>	<b>2.352</b>	<b>48,8</b>	<b>38,1</b>	<b>10,3</b>	<b>2,8</b>
171 Casterfeld	540	48,0	38,0	10,6	3,5
172 Pfingstberg	161	47,8	41,6	9,3	1,2
173 Rheinau-Mitte	1.056	47,9	36,4	12,1	3,6
174 Rheinau-Süd	595	51,3	40,3	7,2	1,2
<b>Mannheim</b>	<b>30.159</b>	<b>51,8</b>	<b>36,1</b>	<b>9,5</b>	<b>2,6</b>



## 7 Alleinerziehenden-Haushalte zum 31.12.2024

Stadtbezirke/ Stadtteile	Mehrpersonen- haushalte mit Kindern	darunter		Anzahl der Kinder je Allein- erziehenden- haushalt
		Alleinerziehende Haushalte		
	Anzahl	Anzahl	%	Anzahl
<b>01 Innenstadt/Jungbusch</b>	<b>1.898</b>	<b>472</b>	<b>24,9</b>	<b>1,5</b>
011 Innenstadt	1.546	391	25,3	1,5
012 Jungbusch	352	81	23,0	1,6
<b>02 Neckarstadt-West</b>	<b>1.796</b>	<b>515</b>	<b>28,7</b>	<b>1,6</b>
020 Neckarstadt-West	1.796	515	28,7	1,6
<b>03 Neckarstadt-Ost</b>	<b>3.200</b>	<b>811</b>	<b>25,3</b>	<b>1,5</b>
031 Neckarstadt-Ost	1.252	310	24,8	1,4
032 Herzogenried	814	211	25,9	1,7
033 Neckarstadt-Nordost	667	136	20,4	1,4
034 Wohlgelegen	467	154	33,0	1,5
<b>04 Schwetzingenstadt/Oststadt</b>	<b>1.712</b>	<b>368</b>	<b>21,5</b>	<b>1,3</b>
041 Oststadt	1.057	206	19,5	1,4
042 Schwetzingenstadt	655	162	24,7	1,3
<b>05 Lindenhof</b>	<b>1.122</b>	<b>210</b>	<b>18,7</b>	<b>1,3</b>
050 Lindenhof	1.122	210	18,7	1,3
<b>06 Sandhofen</b>	<b>1.353</b>	<b>267</b>	<b>19,7</b>	<b>1,4</b>
061 Sandhofen	1.146	239	20,9	1,4
062 Sandhofen-Nord	207	28	13,5	1,5
<b>07 Schönau</b>	<b>1.349</b>	<b>406</b>	<b>30,1</b>	<b>1,6</b>
071 Schönau-Nord	993	347	34,9	1,6
072 Schönau-Süd	356	59	16,6	1,5
<b>08 Waldhof</b>	<b>2.737</b>	<b>572</b>	<b>20,9</b>	<b>1,6</b>
081 Waldhof-West	362	93	25,7	1,5
082 Gartenstadt	1.021	171	16,7	1,4
083 Luzenberg	355	68	19,2	1,8
084 Waldhof-Ost	999	240	24,0	1,6
<b>09 Neuostheim/Neuhermsheim</b>	<b>734</b>	<b>124</b>	<b>16,9</b>	<b>1,5</b>
091 Neuostheim	313	63	20,1	1,4
092 Neuhermsheim	421	61	14,5	1,6
<b>10 Seckenheim</b>	<b>1.687</b>	<b>342</b>	<b>20,3</b>	<b>1,5</b>
101 Seckenheim	1.258	217	17,2	1,4
102 Hochstätt	429	125	29,1	1,8
<b>11 Friedrichsfeld</b>	<b>509</b>	<b>86</b>	<b>16,9</b>	<b>1,6</b>
110 Friedrichsfeld	509	86	16,9	1,6
<b>12 Käfertal</b>	<b>3.694</b>	<b>638</b>	<b>17,3</b>	<b>1,5</b>
121 Käfertal-Mitte	796	168	21,1	1,5
122 Speckweggebiet	335	54	16,1	1,4
123 Sonnenschein	316	58	18,4	1,4
124 Franklin	1.199	158	13,2	1,6
125 Käfertal-Süd	1.048	200	19,1	1,4
<b>13 Vogelstang</b>	<b>1.282</b>	<b>234</b>	<b>18,3</b>	<b>1,5</b>
130 Vogelstang	1.282	234	18,3	1,5
<b>14 Wallstadt</b>	<b>716</b>	<b>118</b>	<b>16,5</b>	<b>1,4</b>
140 Wallstadt	716	118	16,5	1,4
<b>15 Feudenheim</b>	<b>1.363</b>	<b>233</b>	<b>17,1</b>	<b>1,4</b>
150 Feudenheim	1.363	233	17,1	1,4
<b>16 Neckarau</b>	<b>2.655</b>	<b>510</b>	<b>19,2</b>	<b>1,4</b>
161 Neckarau	1.420	287	20,2	1,4
162 Niederfeld	610	99	16,2	1,3
163 Almenhof	625	124	19,8	1,3
<b>17 Rheinau</b>	<b>2.352</b>	<b>466</b>	<b>19,8</b>	<b>1,6</b>
171 Casterfeld	540	114	21,1	1,6
172 Pfingstberg	161	35	21,7	1,5
173 Rheinau-Mitte	1.056	237	22,4	1,6
174 Rheinau-Süd	595	80	13,4	1,4
<b>Mannheim</b>	<b>30.159</b>	<b>6.372</b>	<b>21,1</b>	<b>1,5</b>