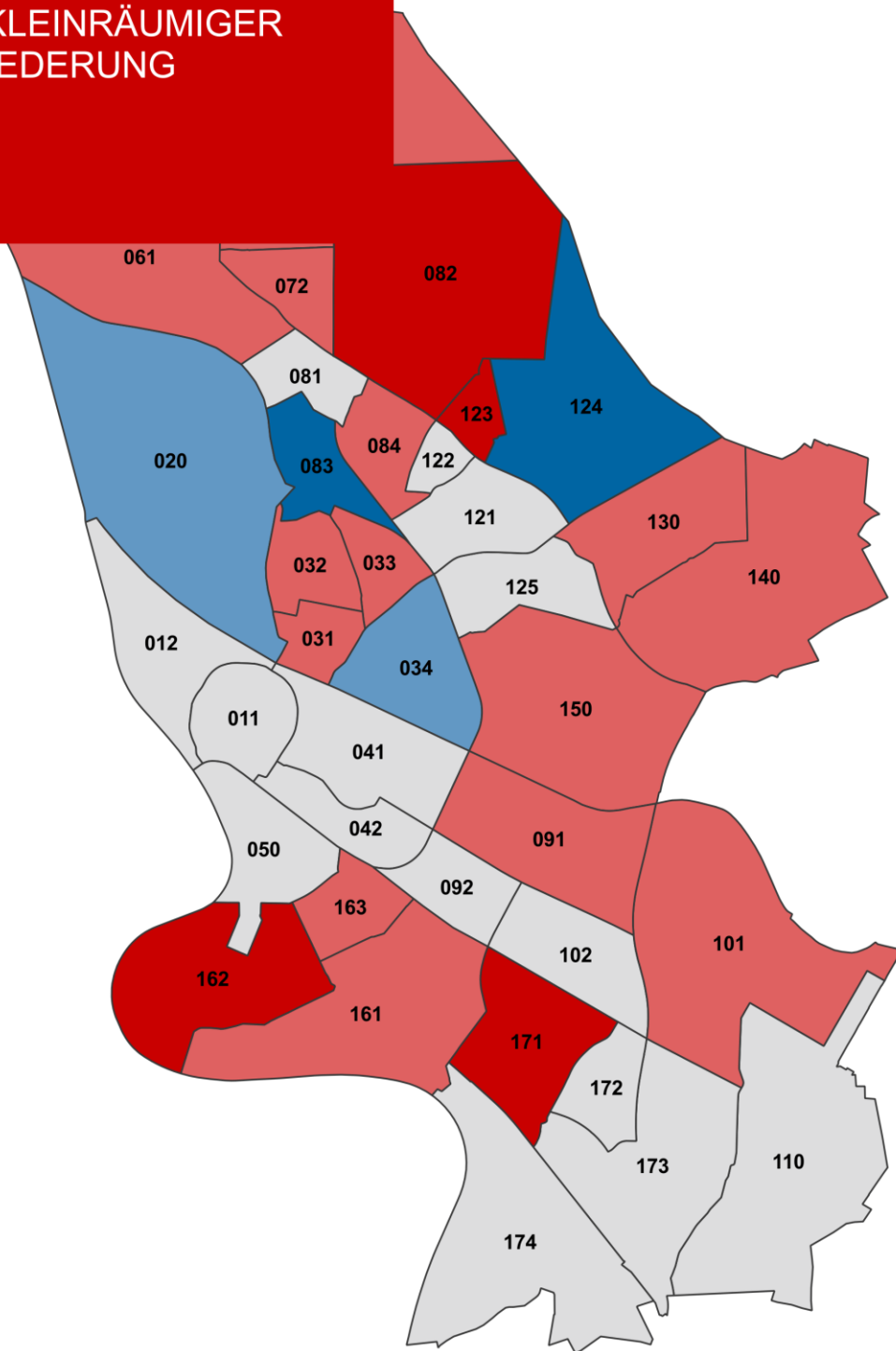


BEVÖLKERUNGS- BEWEGUNG 2024

IN KLEINRÄUMIGER
GLIEDERUNG

Statistische Daten
Mannheim N° 5/2025



STADTMANNHEIM 

Kommunale Statistikstelle

Inhaltsverzeichnis

| | | |
|---|---|----|
| 0 | Erläuterungen..... | 3 |
| 1 | Bevölkerungsbewegung 2024 | 5 |
| 2 | Natürliche Bevölkerungsbewegung 2024 nach Geschlecht und Staatsangehörigkeit..... | 6 |
| 3 | Wanderungsbewegung 2024 | 8 |
| 4 | Wanderungsbewegung 2024 nach Geschlecht und Staatsangehörigkeit..... | 9 |
| 5 | Matrix der Wanderungsbewegung 2024 nach Stadtteilen | 10 |
| 6 | Außenwanderung 2024 nach Geschlecht und Staatsangehörigkeit..... | 13 |
| 7 | Binnenwanderung 2024 nach Geschlecht und Staatsangehörigkeit..... | 14 |

Abbildungsverzeichnis

| | | |
|--------------|---|----|
| Abbildung 1: | Geburten-/Sterbesaldo 2024 nach Stadtteilen..... | 7 |
| Abbildung 2: | Zuzüge in die Stadtteile 2024 nach Herkunftsort | 11 |
| Abbildung 3: | Wanderungssaldo 2024 nach Stadtteilen | 12 |

Impressum

STADTMANNHEIM²

Kommunale Statistikstelle

Postfach 101832, 68018 Mannheim
Tel. 0621 293-7492
Fax 0621 293-7750
E-Mail: statistikstelle@mannheim.de
www.mannheim.de/statistik
Mannheim, März 2025

0 Erläuterungen

Städte und Gemeinden sind nach Meldegesetz dazu verpflichtet, die in ihrem Zuständigkeitsbereich wohnenden Personen als Einwohner zu registrieren.

Zur Wahrnehmung ihrer kommunalen Aufgaben sind Städte und Gemeinden berechtigt, Einträge des Einwohnermelderegisters statistisch auszuwerten und zu veröffentlichen. Näheres regeln die Landesstatistikgesetze und die örtlichen Statistiksatzungen.

Die Melderegisterdaten werden in sogenannten Datenabzügen nach Maßgabe der datenschutzrechtlichen Bestimmungen ausschließlich kommunalen Statistikstellen zur Verfügung gestellt.

Der Deutsche Städtetag und der KOSIS-Verbund der kommunalen Statistikstellen haben den Aufbau dieser Datenabzüge verbindlich definiert. Damit ist ein bundesweit einheitlicher Auswertungsstandard gewährleistet.

Nachfolgend sind die Bevölkerungsbewegungen des Jahres 2024 für die 17 Mannheimer Stadtbezirke und die 38 Mannheimer Stadtteile dokumentiert.

Unter Bevölkerungsbewegungen versteht man zum einen die sogenannten natürlichen Bewegungen, zum anderen Wanderungsbewegungen. Natürliche Bewegungen sind Geburten und Sterbefälle. Wanderungsbewegungen sind Zuzüge und Fortzüge.

Wanderungsbewegungen können wiederum danach unterschieden werden, ob sie über die Stadtgrenze hinweg oder innerhalb des Stadtgebiets erfolgen. Wanderungen über die Stadtgrenze werden als Außenwanderung bezeichnet. Innersiedlungliche Wanderungen werden als Binnenwanderung bzw. Umzüge bezeichnet. Sie können über eine innerstädtische Gebietsgrenze hinweg (bspw. von der Neckarstadt-West in die Oststadt) oder innerhalb eines Gebiets (bspw. innerhalb des Stadtteils Wohlgelegen) stattfinden.

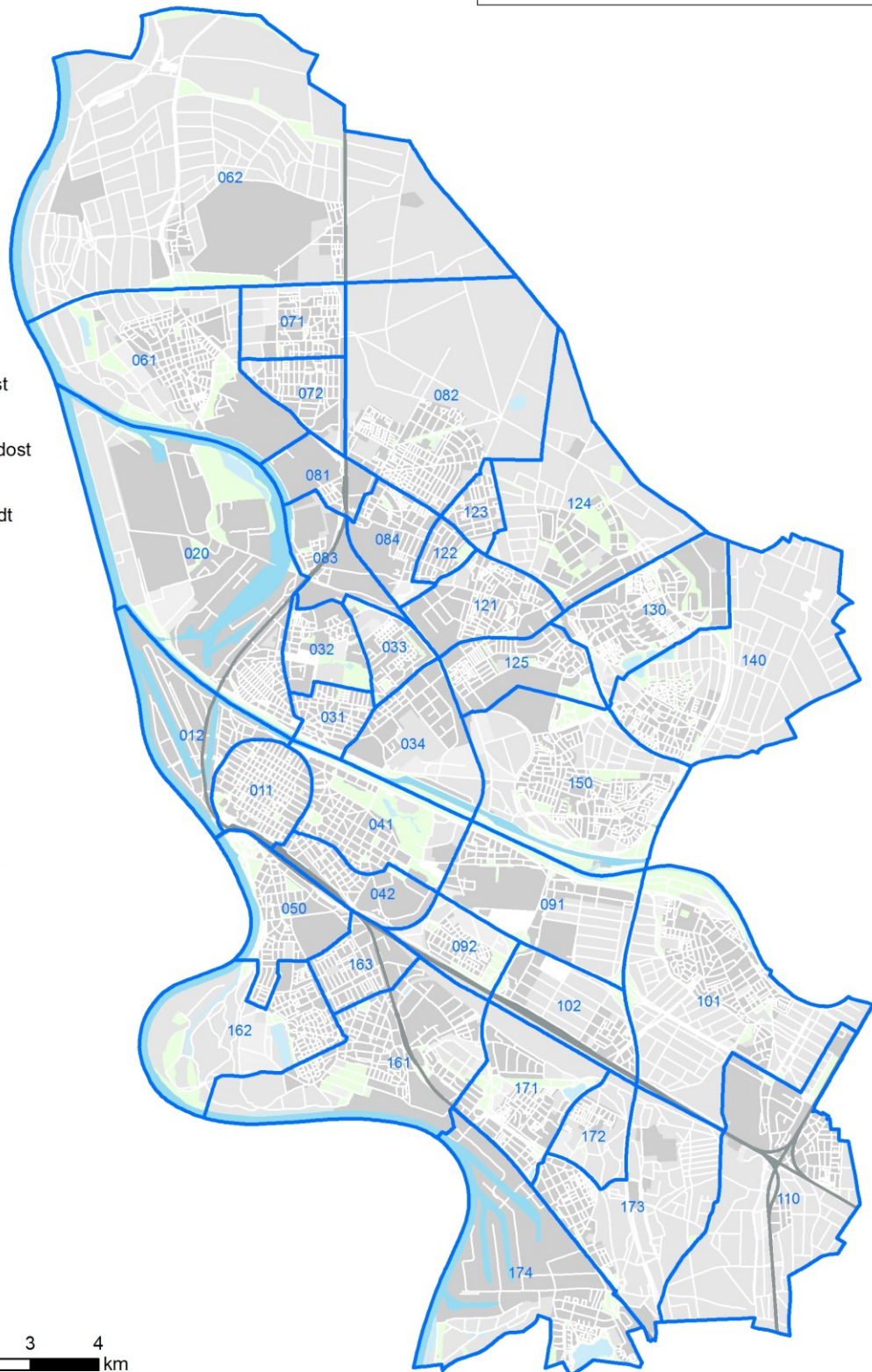
Alle Angaben zur Bevölkerungsbewegung im Jahr 2024 werden für die Bevölkerung am Ort der Hauptwohnung ausgewiesen.

Zentrale Begriffe

| | |
|---------------------------------|---|
| Bevölkerungsbewegung | Geburten, Sterbefälle, Zuzüge, Fortzüge |
| Natürliche Bevölkerungsbewegung | Geburten und Sterbefälle |
| Wanderungen | Zuzüge, Fortzüge |
| Außenwanderung | Wanderungen über die Stadtgrenze hinweg |
| Binnenwanderung | Innerstädtische Wanderungen |

Legende

- 011 Innenstadt
- 012 Jungbusch
- 020 Neckarstadt-West
- 031 Neckarstadt-Ost
- 032 Herzogenried
- 033 Neckarstadt-Nordost
- 034 Wohlgelegen
- 041 Oststadt
- 042 Schwetzingenstadt
- 050 Lindenhof
- 061 Sandhofen
- 062 Sandhofen-Nord
- 071 Schönau-Nord
- 072 Schönau-Süd
- 081 Waldhof-West
- 082 Gartenstadt
- 083 Luzenberg
- 084 Waldhof-Ost
- 091 Neuostheim
- 092 Neuhermsheim
- 101 Seckenheim
- 102 Hochstätt
- 110 Friedrichsfeld
- 121 Käfertal-Mitte
- 122 Speckweggebiet
- 123 Sonnenschein
- 124 Franklin
- 125 Käfertal-Süd
- 130 Vogelstang
- 140 Wallstadt
- 150 Feudenheim
- 161 Neckarau
- 162 Niederfeld
- 163 Almenhof
- 171 Casterfeld
- 172 Pfingstberg
- 173 Rheinau-Mitte
- 174 Rheinau-Süd



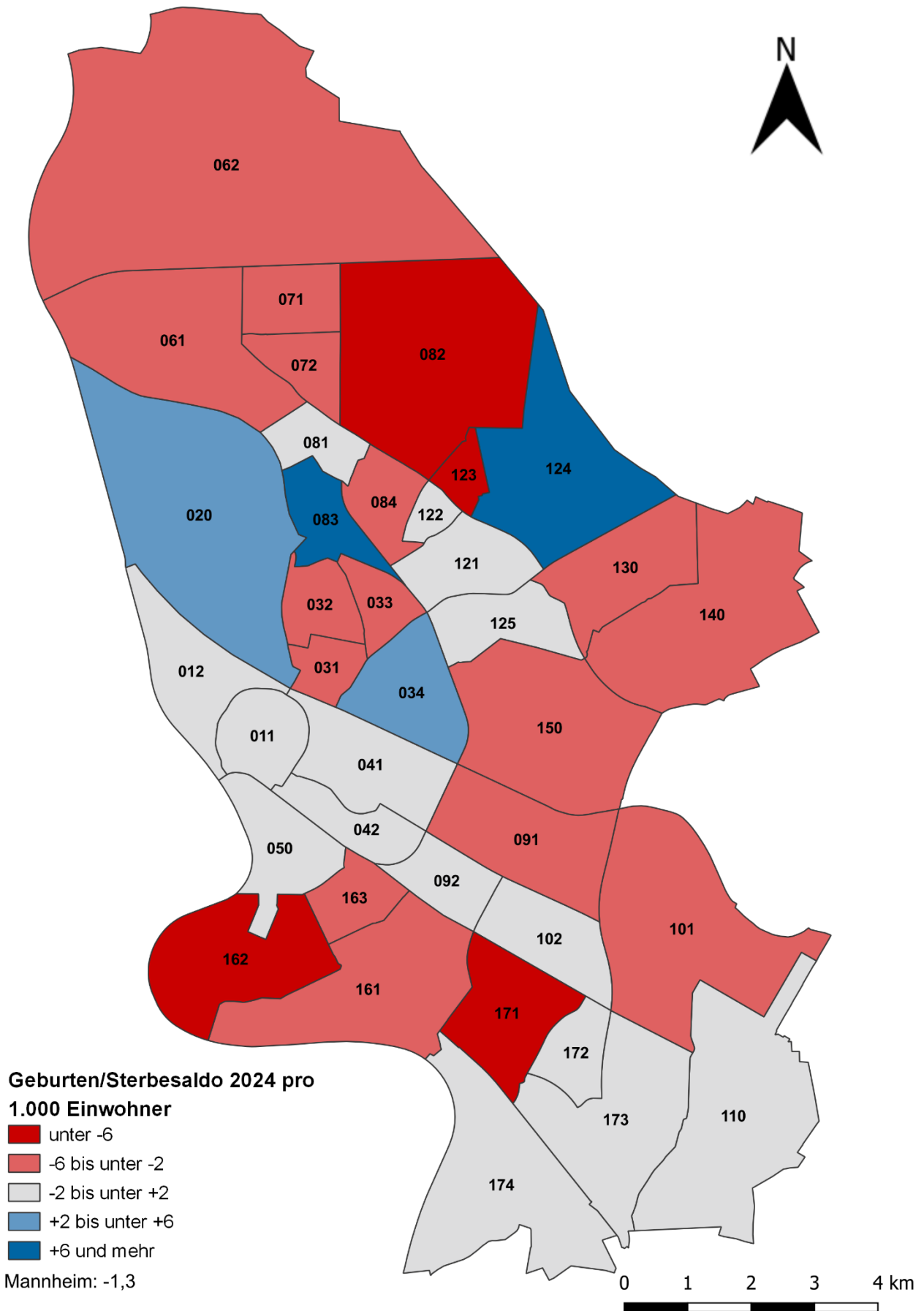
1 Bevölkerungsbewegung 2024

| Stadtbezirke/Stadtteile | Natürliche Bevölkerungsbewegung | | Wanderungsbewegung | | Saldo |
|--------------------------------------|---------------------------------|--------------|--------------------|---------------|---------------|
| | Geburten | Sterbefälle | Zuzüge | Fortzüge | |
| | Anzahl | Anzahl | Anzahl | Anzahl | Anzahl |
| 01 Innenstadt/Jungbusch | 209 | 161 | 7.205 | 7.433 | -180 |
| 011 Innenstadt | 176 | 138 | 5.398 | 5.612 | -176 |
| 012 Jungbusch | 33 | 23 | 1.807 | 1.821 | -4 |
| 02 Neckarstadt-West | 183 | 106 | 3.561 | 3.696 | -58 |
| 020 Neckarstadt-West | 183 | 106 | 3.561 | 3.696 | -58 |
| 03 Neckarstadt-Ost | 283 | 380 | 5.455 | 4.864 | +494 |
| 031 Neckarstadt-Ost | 128 | 182 | 2.056 | 2.028 | -26 |
| 032 Herzogenried | 48 | 78 | 1.101 | 1.030 | +41 |
| 033 Neckarstadt-Nordost | 49 | 77 | 1.490 | 941 | +521 |
| 034 Wohlgelegen | 58 | 43 | 808 | 865 | -42 |
| 04 Schwetzingenstadt/Oststadt | 211 | 185 | 3.958 | 3.818 | +166 |
| 041 Oststadt | 128 | 123 | 1.849 | 1.767 | +87 |
| 042 Schwetzingenstadt | 83 | 62 | 2.109 | 2.051 | +79 |
| 05 Lindenhof | 167 | 151 | 1.726 | 1.741 | +1 |
| 050 Lindenhof | 167 | 151 | 1.726 | 1.741 | +1 |
| 06 Sandhofen | 104 | 169 | 1.453 | 1.334 | +54 |
| 061 Sandhofen | 93 | 150 | 1.235 | 1.161 | +17 |
| 062 Sandhofen-Nord | 11 | 19 | 218 | 173 | +37 |
| 07 Schönau | 98 | 154 | 1.233 | 1.074 | +103 |
| 071 Schönau-Nord | 77 | 115 | 881 | 769 | +74 |
| 072 Schönau-Süd | 21 | 39 | 352 | 305 | +29 |
| 08 Waldhof | 204 | 273 | 2.499 | 2.386 | +44 |
| 081 Waldhof-West | 34 | 32 | 596 | 590 | +8 |
| 082 Gartenstadt | 54 | 120 | 693 | 637 | -10 |
| 083 Luzenberg | 38 | 12 | 504 | 478 | +52 |
| 084 Waldhof-Ost | 78 | 109 | 706 | 681 | -6 |
| 09 Neuostheim/Neuhermsheim | 60 | 69 | 653 | 661 | -17 |
| 091 Neuostheim | 27 | 40 | 351 | 348 | -10 |
| 092 Neuhermsheim | 33 | 29 | 302 | 313 | -7 |
| 10 Seckenheim | 123 | 146 | 1.627 | 1.610 | -6 |
| 101 Seckenheim | 94 | 122 | 1.284 | 1.289 | -33 |
| 102 Hochstätt | 29 | 24 | 343 | 321 | +27 |
| 11 Friedrichsfeld | 48 | 58 | 628 | 592 | +26 |
| 110 Friedrichsfeld | 48 | 58 | 628 | 592 | +26 |
| 12 Käfertal | 361 | 299 | 5.049 | 4.336 | +775 |
| 121 Käfertal-Mitte | 84 | 84 | 1.052 | 1.101 | -49 |
| 122 Speckweggebiet | 17 | 14 | 241 | 241 | +3 |
| 123 Sonnenschein | 21 | 77 | 311 | 241 | +14 |
| 124 Franklin | 121 | 26 | 1.762 | 1.435 | +422 |
| 125 Käfertal-Süd | 118 | 98 | 1.683 | 1.318 | +385 |
| 13 Vogelstang | 124 | 159 | 1.171 | 966 | +170 |
| 130 Vogelstang | 124 | 159 | 1.171 | 966 | +170 |
| 14 Wallstadt | 50 | 77 | 629 | 597 | +5 |
| 140 Wallstadt | 50 | 77 | 629 | 597 | +5 |
| 15 Feudenheim | 110 | 169 | 1.348 | 1.260 | +29 |
| 150 Feudenheim | 110 | 169 | 1.348 | 1.260 | +29 |
| 16 Neckarau | 232 | 382 | 3.685 | 3.564 | -29 |
| 161 Neckarau | 115 | 155 | 1.912 | 1.848 | +24 |
| 162 Niederfeld | 61 | 137 | 783 | 718 | -11 |
| 163 Almenhof | 56 | 90 | 990 | 998 | -42 |
| 17 Rheinau | 199 | 256 | 2.739 | 2.580 | +102 |
| 171 Casterfeld | 54 | 90 | 587 | 524 | +27 |
| 172 Pfingstberg | 11 | 13 | 146 | 128 | +16 |
| 173 Rheinau-Mitte | 86 | 104 | 1.220 | 1.127 | +75 |
| 174 Rheinau-Süd | 48 | 49 | 786 | 801 | -16 |
| Mannheim | 2.766 | 3.194 | 44.619 | 42.512 | +1.679 |

2 Natürliche Bevölkerungsbewegung 2024 nach Geschlecht und Staatsangehörigkeit

| Stadtbezirke/Stadtteile | Geburten | darunter | | Sterbefälle | darunter | | Saldo |
|--------------------------------------|--------------|--------------|--------------------|--------------|--------------|--------------------|-------------|
| | | weiblich | ausl. Staatsangeh. | | weiblich | ausl. Staatsangeh. | |
| | Anzahl | Anzahl | Anzahl | Anzahl | Anzahl | Anzahl | Anzahl |
| 01 Innenstadt/Jungbusch | 209 | 111 | 59 | 161 | 74 | 36 | +48 |
| 011 Innenstadt | 176 | 90 | 46 | 138 | 64 | 30 | +38 |
| 012 Jungbusch | 33 | 21 | 13 | 23 | 10 | 6 | +10 |
| 02 Neckarstadt-West | 183 | 91 | 60 | 106 | 47 | 32 | +77 |
| 020 Neckarstadt-West | 183 | 91 | 60 | 106 | 47 | 32 | +77 |
| 03 Neckarstadt-Ost | 283 | 131 | 49 | 380 | 194 | 59 | -97 |
| 031 Neckarstadt-Ost | 128 | 59 | 26 | 182 | 93 | 19 | -54 |
| 032 Herzogenried | 48 | 19 | 10 | 78 | 38 | 11 | -30 |
| 033 Neckarstadt-Nordost | 49 | 26 | 4 | 77 | 41 | 10 | -28 |
| 034 Wohlgelegen | 58 | 27 | 9 | 43 | 22 | 19 | +15 |
| 04 Schwetzingenstadt/Oststadt | 211 | 93 | 20 | 185 | 97 | 29 | +26 |
| 041 Oststadt | 128 | 56 | 14 | 123 | 66 | 18 | +5 |
| 042 Schwetzingenstadt | 83 | 37 | 6 | 62 | 31 | 11 | +21 |
| 05 Lindenhof | 167 | 78 | 20 | 151 | 82 | 6 | +16 |
| 050 Lindenhof | 167 | 78 | 20 | 151 | 82 | 6 | +16 |
| 06 Sandhofen | 104 | 51 | 19 | 169 | 91 | 16 | -65 |
| 061 Sandhofen | 93 | 49 | 19 | 150 | 83 | 14 | -57 |
| 062 Sandhofen-Nord | 11 | 2 | 0 | 19 | 8 | 2 | -8 |
| 07 Schönau | 98 | 43 | 10 | 154 | 76 | 17 | -56 |
| 071 Schönau-Nord | 77 | 34 | 10 | 115 | 52 | 16 | -38 |
| 072 Schönau-Süd | 21 | 9 | 0 | 39 | 24 | 1 | -18 |
| 08 Waldhof | 204 | 110 | 36 | 273 | 145 | 29 | -69 |
| 081 Waldhof-West | 34 | 17 | 11 | 32 | 19 | 6 | +2 |
| 082 Gartenstadt | 54 | 31 | 2 | 120 | 55 | 10 | -66 |
| 083 Luzenberg | 38 | 23 | 15 | 12 | 8 | 2 | +26 |
| 084 Waldhof-Ost | 78 | 39 | 8 | 109 | 63 | 11 | -31 |
| 09 Neuostheim/Neuhermsheim | 60 | 32 | 5 | 69 | 43 | 4 | -9 |
| 091 Neuostheim | 27 | 17 | 4 | 40 | 24 | 1 | -13 |
| 092 Neuhermsheim | 33 | 15 | 1 | 29 | 19 | 3 | +4 |
| 10 Seckenheim | 123 | 56 | 17 | 146 | 75 | 20 | -23 |
| 101 Seckenheim | 94 | 40 | 10 | 122 | 64 | 12 | -28 |
| 102 Hochstätt | 29 | 16 | 7 | 24 | 11 | 8 | +5 |
| 11 Friedrichsfeld | 48 | 22 | 3 | 58 | 24 | 4 | -10 |
| 110 Friedrichsfeld | 48 | 22 | 3 | 58 | 24 | 4 | -10 |
| 12 Käfertal | 361 | 170 | 60 | 299 | 156 | 27 | +62 |
| 121 Käfertal-Mitte | 84 | 47 | 15 | 84 | 44 | 8 | 0 |
| 122 Speckweggebiet | 17 | 6 | 4 | 14 | 6 | 2 | +3 |
| 123 Sonnenschein | 21 | 8 | 2 | 77 | 41 | 3 | -56 |
| 124 Franklin | 121 | 58 | 22 | 26 | 11 | 8 | +95 |
| 125 Käfertal-Süd | 118 | 51 | 17 | 98 | 54 | 6 | +20 |
| 13 Vogelstang | 124 | 64 | 12 | 159 | 71 | 10 | -35 |
| 130 Vogelstang | 124 | 64 | 12 | 159 | 71 | 10 | -35 |
| 14 Wallstadt | 50 | 24 | 2 | 77 | 32 | 3 | -27 |
| 140 Wallstadt | 50 | 24 | 2 | 77 | 32 | 3 | -27 |
| 15 Feudenheim | 110 | 52 | 9 | 169 | 97 | 6 | -59 |
| 150 Feudenheim | 110 | 52 | 9 | 169 | 97 | 6 | -59 |
| 16 Neckarau | 232 | 97 | 23 | 382 | 180 | 42 | -150 |
| 161 Neckarau | 115 | 49 | 15 | 155 | 58 | 22 | -40 |
| 162 Niederfeld | 61 | 25 | 4 | 137 | 70 | 8 | -76 |
| 163 Almenhof | 56 | 23 | 4 | 90 | 52 | 12 | -34 |
| 17 Rheinau | 199 | 101 | 30 | 256 | 128 | 21 | -57 |
| 171 Casterfeld | 54 | 30 | 4 | 90 | 50 | 4 | -36 |
| 172 Pfingstberg | 11 | 4 | 3 | 13 | 6 | 0 | -2 |
| 173 Rheinau-Mitte | 86 | 41 | 17 | 104 | 49 | 15 | -18 |
| 174 Rheinau-Süd | 48 | 26 | 6 | 49 | 23 | 2 | -1 |
| Mannheim | 2.766 | 1.326 | 434 | 3.194 | 1.612 | 361 | -428 |

Abbildung 1: Geburten-/Sterbesaldo 2024 nach Stadtteilen



3 Wanderungsbewegung 2024

| Stadtbezirke/Stadtteile | Zuzüge | davon | | darunter innerhalb desselben Gebiets | Fortzüge | davon | | darunter innerhalb desselben Gebiets |
|--------------------------------------|---------------|-------------------------------|-------------------------------|---|---------------|--------------------------------|--------------------------------|---|
| | | von außerhalb Mannheims | von innerhalb Mannheims | | | nach außerhalb Mannheims | nach innerhalb Mannheims | |
| | Anzahl | Anzahl | Anzahl | Anzahl | Anzahl | Anzahl | Anzahl | Anzahl |
| 01 Innenstadt/Jungbusch | 7.205 | 4.839 | 2.366 | 1.055 | 7.433 | 4.489 | 2.944 | 1.055 |
| 011 Innenstadt | 5.398 | 3.492 | 1.906 | 715 | 5.612 | 3.277 | 2.335 | 715 |
| 012 Jungbusch | 1.807 | 1.347 | 460 | 112 | 1.821 | 1.212 | 609 | 112 |
| 02 Neckarstadt-West | 3.561 | 2.152 | 1.409 | 494 | 3.696 | 1.920 | 1.776 | 494 |
| 020 Neckarstadt-West | 3.561 | 2.152 | 1.409 | 494 | 3.696 | 1.920 | 1.776 | 494 |
| 03 Neckarstadt-Ost | 5.455 | 2.931 | 2.524 | 784 | 4.864 | 2.715 | 2.149 | 784 |
| 031 Neckarstadt-Ost | 2.056 | 955 | 1.101 | 288 | 2.028 | 1.006 | 1.022 | 288 |
| 032 Herzogenried | 1.101 | 610 | 491 | 69 | 1.030 | 617 | 413 | 69 |
| 033 Neckarstadt-Nordost | 1.490 | 899 | 591 | 63 | 941 | 636 | 305 | 63 |
| 034 Wohlgelegen | 808 | 467 | 341 | 65 | 865 | 456 | 409 | 65 |
| 04 Schwetzingenstadt/Oststadt | 3.958 | 2.370 | 1.588 | 537 | 3.818 | 2.139 | 1.679 | 537 |
| 041 Oststadt | 1.849 | 1.041 | 808 | 217 | 1.767 | 952 | 815 | 217 |
| 042 Schwetzingenstadt | 2.109 | 1.329 | 780 | 136 | 2.051 | 1.187 | 864 | 136 |
| 05 Lindenhof | 1.726 | 892 | 834 | 239 | 1.741 | 952 | 789 | 239 |
| 050 Lindenhof | 1.726 | 892 | 834 | 239 | 1.741 | 952 | 789 | 239 |
| 06 Sandhofen | 1.453 | 731 | 722 | 252 | 1.334 | 644 | 690 | 252 |
| 061 Sandhofen | 1.235 | 628 | 607 | 203 | 1.161 | 571 | 590 | 203 |
| 062 Sandhofen-Nord | 218 | 103 | 115 | 18 | 173 | 73 | 100 | 18 |
| 07 Schönau | 1.233 | 471 | 762 | 251 | 1.074 | 481 | 593 | 251 |
| 071 Schönau-Nord | 881 | 279 | 602 | 196 | 769 | 320 | 449 | 196 |
| 072 Schönau-Süd | 352 | 192 | 160 | 21 | 305 | 161 | 144 | 21 |
| 08 Waldhof | 2.499 | 1.142 | 1.357 | 418 | 2.386 | 1.065 | 1.321 | 418 |
| 081 Waldhof-West | 596 | 357 | 239 | 37 | 590 | 289 | 301 | 37 |
| 082 Gartenstadt | 693 | 225 | 468 | 93 | 637 | 245 | 392 | 93 |
| 083 Luzenberg | 504 | 281 | 223 | 35 | 478 | 239 | 239 | 35 |
| 084 Waldhof-Ost | 706 | 279 | 427 | 64 | 681 | 292 | 389 | 64 |
| 09 Neuostheim/Neuhernsheim | 653 | 354 | 299 | 62 | 661 | 354 | 307 | 62 |
| 091 Neuostheim | 351 | 207 | 144 | 31 | 348 | 190 | 158 | 31 |
| 092 Neuhernsheim | 302 | 147 | 155 | 27 | 313 | 164 | 149 | 27 |
| 10 Seckenheim | 1.627 | 880 | 747 | 300 | 1.610 | 859 | 751 | 300 |
| 101 Seckenheim | 1.284 | 705 | 579 | 240 | 1.289 | 715 | 574 | 240 |
| 102 Hochstätt | 343 | 175 | 168 | 43 | 321 | 144 | 177 | 43 |
| 11 Friedrichsfeld | 628 | 425 | 203 | 91 | 592 | 386 | 206 | 91 |
| 110 Friedrichsfeld | 628 | 425 | 203 | 91 | 592 | 386 | 206 | 91 |
| 12 Käfertal | 5.049 | 2.567 | 2.482 | 892 | 4.336 | 1.941 | 2.395 | 892 |
| 121 Käfertal-Mitte | 1.052 | 548 | 504 | 87 | 1.101 | 524 | 577 | 87 |
| 122 Speckweggebiet | 241 | 84 | 157 | 10 | 241 | 107 | 134 | 10 |
| 123 Sonnenschein | 311 | 128 | 183 | 14 | 241 | 109 | 132 | 14 |
| 124 Franklin | 1.762 | 967 | 795 | 229 | 1.435 | 612 | 823 | 229 |
| 125 Käfertal-Süd | 1.683 | 840 | 843 | 214 | 1.318 | 589 | 729 | 214 |
| 13 Vogelstang | 1.171 | 443 | 728 | 241 | 966 | 394 | 572 | 241 |
| 130 Vogelstang | 1.171 | 443 | 728 | 241 | 966 | 394 | 572 | 241 |
| 14 Wallstadt | 629 | 271 | 358 | 131 | 597 | 291 | 306 | 131 |
| 140 Wallstadt | 629 | 271 | 358 | 131 | 597 | 291 | 306 | 131 |
| 15 Feudenheim | 1.348 | 592 | 756 | 241 | 1.260 | 568 | 692 | 241 |
| 150 Feudenheim | 1.348 | 592 | 756 | 241 | 1.260 | 568 | 692 | 241 |
| 16 Neckarau | 3.685 | 1.940 | 1.745 | 708 | 3.564 | 1.822 | 1.742 | 708 |
| 161 Neckarau | 1.912 | 1.033 | 879 | 242 | 1.848 | 953 | 895 | 242 |
| 162 Niederfeld | 783 | 374 | 409 | 98 | 718 | 388 | 330 | 98 |
| 163 Almenhof | 990 | 533 | 457 | 95 | 998 | 481 | 517 | 95 |
| 17 Rheinau | 2.739 | 1.511 | 1.228 | 542 | 2.580 | 1.384 | 1.196 | 542 |
| 171 Casterfeld | 587 | 264 | 323 | 61 | 524 | 250 | 274 | 61 |
| 172 Pfingstberg | 146 | 61 | 85 | 6 | 128 | 78 | 50 | 6 |
| 173 Rheinau-Mitte | 1.220 | 645 | 575 | 216 | 1.127 | 526 | 601 | 216 |
| 174 Rheinau-Süd | 786 | 541 | 245 | 51 | 801 | 530 | 271 | 51 |
| Mannheim | 44.619 | 24.511 | 20.108 | 20.108 | 42.512 | 22.404 | 20.108 | 20.108 |

4 Wanderungsbewegung 2024 nach Geschlecht und Staatsangehörigkeit

| Stadtbezirke/Stadtteile | Zuzüge | darunter | | Fortzüge | darunter | | Saldo |
|--------------------------------------|---------------|---------------|-----------------------|---------------|---------------|-----------------------|---------------|
| | | weiblich | ausl. Staatsangeh. | | weiblich | ausl. Staatsangeh. | |
| | Anzahl | Anzahl | Anzahl | Anzahl | Anzahl | Anzahl | Anzahl |
| 01 Innenstadt/Jungbusch | 7.205 | 3.245 | 3.967 | 7.433 | 3.378 | 3.849 | -228 |
| 011 Innenstadt | 5.398 | 2.512 | 2.901 | 5.612 | 2.599 | 2.809 | -214 |
| 012 Jungbusch | 1.807 | 733 | 1.066 | 1.821 | 779 | 1.040 | -14 |
| 02 Neckarstadt-West | 3.561 | 1.526 | 2.180 | 3.696 | 1.658 | 2.029 | -135 |
| 020 Neckarstadt-West | 3.561 | 1.526 | 2.180 | 3.696 | 1.658 | 2.029 | -135 |
| 03 Neckarstadt-Ost | 5.455 | 2.695 | 2.769 | 4.864 | 2.323 | 2.147 | +591 |
| 031 Neckarstadt-Ost | 2.056 | 1.060 | 753 | 2.028 | 1.028 | 584 | +28 |
| 032 Herzogenried | 1.101 | 465 | 691 | 1.030 | 383 | 573 | +71 |
| 033 Neckarstadt-Nordost | 1.490 | 793 | 869 | 941 | 498 | 560 | +549 |
| 034 Wohlgelegen | 808 | 377 | 456 | 865 | 414 | 430 | -57 |
| 04 Schwetzingenstadt/Oststadt | 3.958 | 1.908 | 1.644 | 3.818 | 1.818 | 1.425 | +140 |
| 041 Oststadt | 1.849 | 927 | 618 | 1.767 | 877 | 595 | +82 |
| 042 Schwetzingenstadt | 2.109 | 981 | 1.026 | 2.051 | 941 | 830 | +58 |
| 05 Lindenhof | 1.726 | 903 | 574 | 1.741 | 915 | 452 | -15 |
| 050 Lindenhof | 1.726 | 903 | 574 | 1.741 | 915 | 452 | -15 |
| 06 Sandhofen | 1.453 | 643 | 719 | 1.334 | 601 | 571 | +119 |
| 061 Sandhofen | 1.235 | 561 | 621 | 1.161 | 530 | 508 | +74 |
| 062 Sandhofen-Nord | 218 | 82 | 98 | 173 | 71 | 63 | +45 |
| 07 Schönau | 1.233 | 600 | 546 | 1.074 | 529 | 437 | +159 |
| 071 Schönau-Nord | 881 | 452 | 357 | 769 | 402 | 280 | +112 |
| 072 Schönau-Süd | 352 | 148 | 189 | 305 | 127 | 157 | +47 |
| 08 Waldhof | 2.499 | 1.136 | 1.251 | 2.386 | 1.129 | 1.031 | +113 |
| 081 Waldhof-West | 596 | 262 | 415 | 590 | 275 | 378 | +6 |
| 082 Gartenstadt | 693 | 340 | 215 | 637 | 309 | 142 | +56 |
| 083 Luzenberg | 504 | 198 | 328 | 478 | 212 | 273 | +26 |
| 084 Waldhof-Ost | 706 | 336 | 293 | 681 | 333 | 238 | +25 |
| 09 Neuostheim/Neuhermsheim | 653 | 311 | 187 | 661 | 323 | 167 | -8 |
| 091 Neuostheim | 351 | 163 | 116 | 348 | 170 | 83 | +3 |
| 092 Neuhermsheim | 302 | 148 | 71 | 313 | 153 | 84 | -11 |
| 10 Seckenheim | 1.627 | 743 | 724 | 1.610 | 726 | 600 | +17 |
| 101 Seckenheim | 1.284 | 593 | 496 | 1.289 | 586 | 433 | -5 |
| 102 Hochstätt | 343 | 150 | 228 | 321 | 140 | 167 | +22 |
| 11 Friedrichsfeld | 628 | 241 | 312 | 592 | 270 | 271 | +36 |
| 110 Friedrichsfeld | 628 | 241 | 312 | 592 | 270 | 271 | +36 |
| 12 Käfertal | 5.049 | 2.311 | 2.579 | 4.336 | 2.021 | 1.989 | +713 |
| 121 Käfertal-Mitte | 1.052 | 482 | 529 | 1.101 | 509 | 470 | -49 |
| 122 Speckweggebiet | 241 | 118 | 89 | 241 | 121 | 63 | 0 |
| 123 Sonnenschein | 311 | 151 | 105 | 241 | 107 | 81 | +70 |
| 124 Franklin | 1.762 | 826 | 1.034 | 1.435 | 669 | 848 | +327 |
| 125 Käfertal-Süd | 1.683 | 734 | 822 | 1.318 | 615 | 527 | +365 |
| 13 Vogelstang | 1.171 | 598 | 538 | 966 | 494 | 324 | +205 |
| 130 Vogelstang | 1.171 | 598 | 538 | 966 | 494 | 324 | +205 |
| 14 Wallstadt | 629 | 319 | 149 | 597 | 295 | 101 | +32 |
| 140 Wallstadt | 629 | 319 | 149 | 597 | 295 | 101 | +32 |
| 15 Feudenheim | 1.348 | 700 | 382 | 1.260 | 682 | 372 | +88 |
| 150 Feudenheim | 1.348 | 700 | 382 | 1.260 | 682 | 372 | +88 |
| 16 Neckarau | 3.685 | 1.690 | 1.719 | 3.564 | 1.632 | 1.444 | +121 |
| 161 Neckarau | 1.912 | 839 | 965 | 1.848 | 814 | 814 | +64 |
| 162 Niederfeld | 783 | 385 | 266 | 718 | 353 | 231 | +65 |
| 163 Almenhof | 990 | 466 | 488 | 998 | 465 | 399 | -8 |
| 17 Rheinau | 2.739 | 1.147 | 1.392 | 2.580 | 1.116 | 1.244 | +159 |
| 171 Casterfeld | 587 | 274 | 223 | 524 | 244 | 182 | +63 |
| 172 Pfingstberg | 146 | 65 | 67 | 128 | 60 | 45 | +18 |
| 173 Rheinau-Mitte | 1.220 | 549 | 593 | 1.127 | 526 | 519 | +93 |
| 174 Rheinau-Süd | 786 | 259 | 509 | 801 | 286 | 498 | -15 |
| Mannheim | 44.619 | 20.716 | 21.632 | 42.512 | 19.910 | 18.453 | +2.107 |

Abbildung 2: Zuzüge in die Stadtteile 2024 nach Herkunftsort

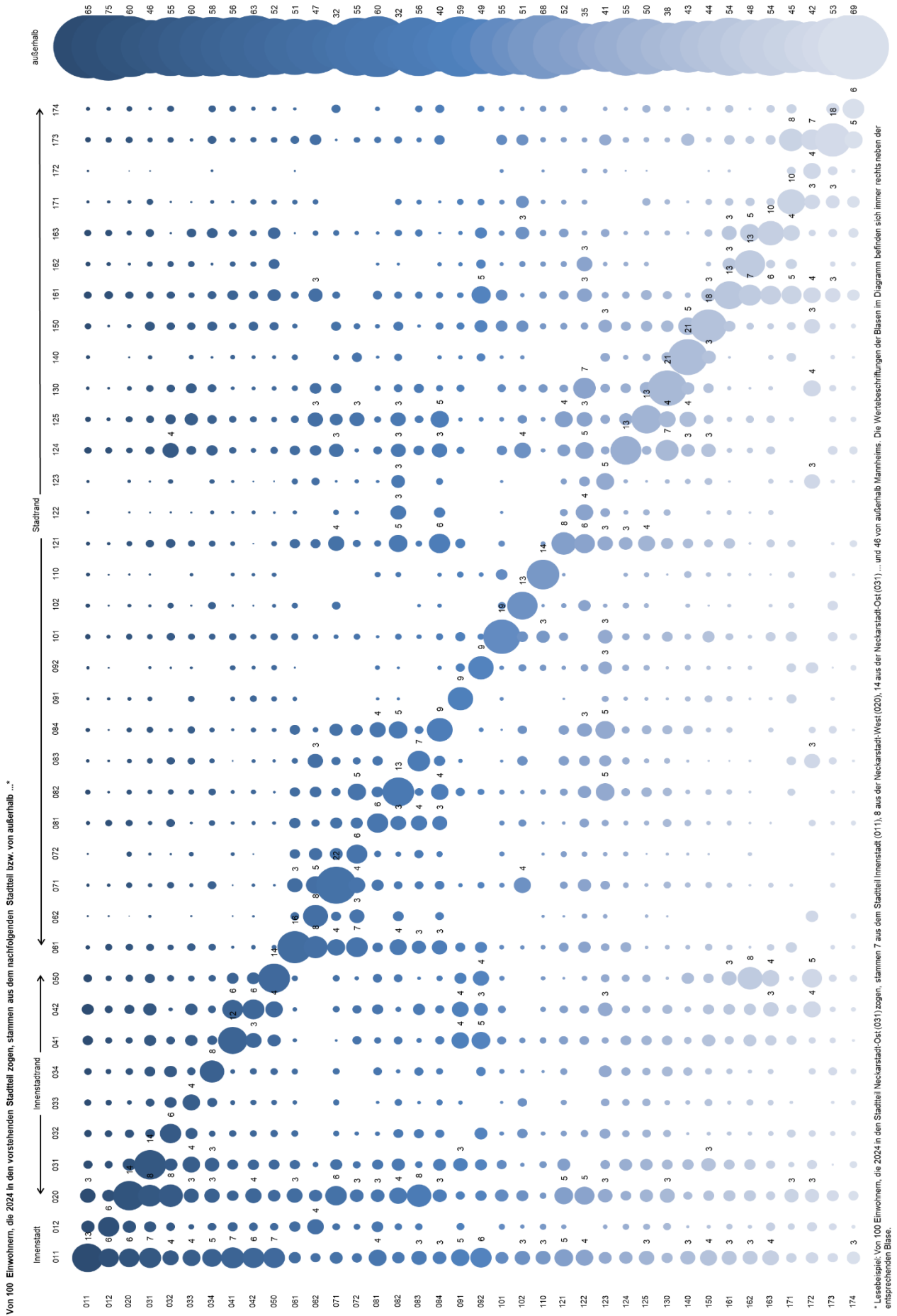
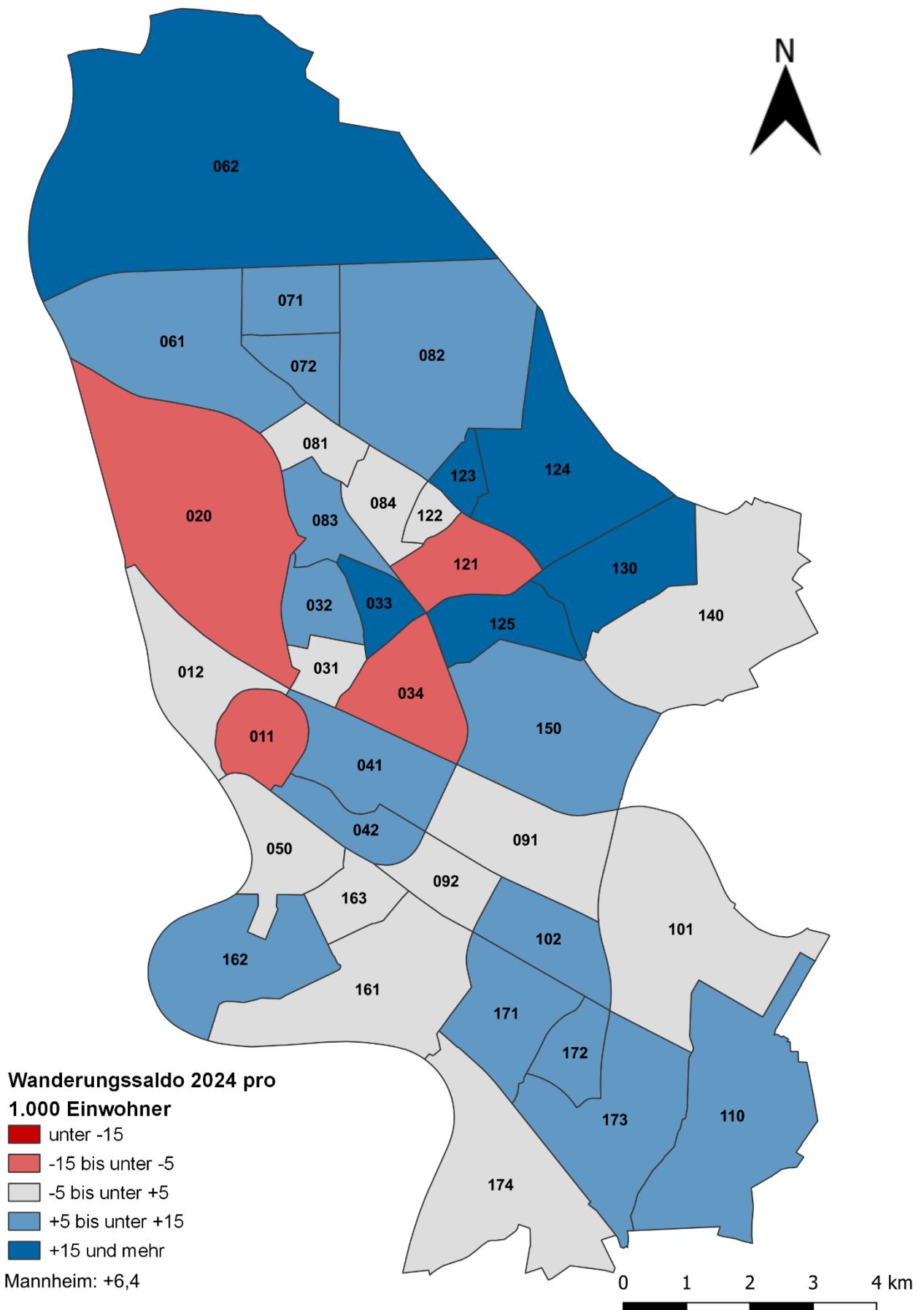


Abbildung 3: Wanderungssaldo 2024 nach Stadtteilen



6 Außenwanderung 2024 nach Geschlecht und Staatsangehörigkeit

| Stadtbezirke/Stadtteile | Zuzüge | darunter | | Fortzüge | darunter | | Saldo |
|--------------------------------------|---------------|---------------|-----------------------|---------------|---------------|-----------------------|---------------|
| | | weiblich | ausl. Staatsangeh. | | weiblich | ausl. Staatsangeh. | |
| | Anzahl | Anzahl | Anzahl | Anzahl | Anzahl | Anzahl | Anzahl |
| 01 Innenstadt/Jungbusch | 4.839 | 2.127 | 2.750 | 4.489 | 2.042 | 2.365 | +350 |
| 011 Innenstadt | 3.492 | 1.583 | 1.919 | 3.277 | 1.554 | 1.606 | +215 |
| 012 Jungbusch | 1.347 | 544 | 831 | 1.212 | 488 | 759 | +135 |
| 02 Neckarstadt-West | 2.152 | 879 | 1.402 | 1.920 | 817 | 1.110 | +232 |
| 020 Neckarstadt-West | 2.152 | 879 | 1.402 | 1.920 | 817 | 1.110 | +232 |
| 03 Neckarstadt-Ost | 2.931 | 1.401 | 1.718 | 2.715 | 1.236 | 1.396 | +216 |
| 031 Neckarstadt-Ost | 955 | 472 | 398 | 1.006 | 509 | 325 | -51 |
| 032 Herzogenried | 610 | 224 | 435 | 617 | 198 | 397 | -7 |
| 033 Neckarstadt-Nordost | 899 | 490 | 614 | 636 | 330 | 436 | +263 |
| 034 Wohlgelegen | 467 | 215 | 271 | 456 | 199 | 238 | +11 |
| 04 Schwetzingenstadt/Oststadt | 2.370 | 1.168 | 1.092 | 2.139 | 990 | 832 | +231 |
| 041 Oststadt | 1.041 | 534 | 404 | 952 | 455 | 339 | +89 |
| 042 Schwetzingenstadt | 1.329 | 634 | 688 | 1.187 | 535 | 493 | +142 |
| 05 Lindenhof | 892 | 476 | 353 | 952 | 500 | 272 | -60 |
| 050 Lindenhof | 892 | 476 | 353 | 952 | 500 | 272 | -60 |
| 06 Sandhofen | 731 | 296 | 461 | 644 | 274 | 344 | +87 |
| 061 Sandhofen | 628 | 263 | 403 | 571 | 245 | 305 | +57 |
| 062 Sandhofen-Nord | 103 | 33 | 58 | 73 | 29 | 39 | +30 |
| 07 Schönau | 471 | 190 | 300 | 481 | 216 | 240 | -10 |
| 071 Schönau-Nord | 279 | 115 | 167 | 320 | 148 | 151 | -41 |
| 072 Schönau-Süd | 192 | 75 | 133 | 161 | 68 | 89 | +31 |
| 08 Waldhof | 1.142 | 485 | 702 | 1.065 | 476 | 553 | +77 |
| 081 Waldhof-West | 357 | 155 | 268 | 289 | 123 | 202 | +68 |
| 082 Gartenstadt | 225 | 108 | 103 | 245 | 117 | 72 | -20 |
| 083 Luzenberg | 281 | 102 | 198 | 239 | 99 | 153 | +42 |
| 084 Waldhof-Ost | 279 | 120 | 133 | 292 | 137 | 126 | -13 |
| 09 Neuostheim/Neuhermsheim | 354 | 162 | 129 | 354 | 164 | 94 | 0 |
| 091 Neuostheim | 207 | 92 | 80 | 190 | 87 | 43 | +17 |
| 092 Neuhermsheim | 147 | 70 | 49 | 164 | 77 | 51 | -17 |
| 10 Seckenheim | 880 | 359 | 485 | 859 | 366 | 380 | +21 |
| 101 Seckenheim | 705 | 300 | 352 | 715 | 311 | 285 | -10 |
| 102 Hochstätt | 175 | 59 | 133 | 144 | 55 | 95 | +31 |
| 11 Friedrichsfeld | 425 | 147 | 246 | 386 | 163 | 202 | +39 |
| 110 Friedrichsfeld | 425 | 147 | 246 | 386 | 163 | 202 | +39 |
| 12 Käfertal | 2.567 | 1.139 | 1.572 | 1.941 | 865 | 888 | +626 |
| 121 Käfertal-Mitte | 548 | 244 | 329 | 524 | 236 | 238 | +24 |
| 122 Speckweggebiet | 84 | 41 | 35 | 107 | 51 | 40 | -23 |
| 123 Sonnenschein | 128 | 54 | 63 | 109 | 43 | 55 | +19 |
| 124 Franklin | 967 | 452 | 659 | 612 | 267 | 302 | +355 |
| 125 Käfertal-Süd | 840 | 348 | 486 | 589 | 268 | 253 | +251 |
| 13 Vogelstang | 443 | 211 | 258 | 394 | 182 | 169 | +49 |
| 130 Vogelstang | 443 | 211 | 258 | 394 | 182 | 169 | +49 |
| 14 Wallstadt | 271 | 135 | 102 | 291 | 139 | 63 | -20 |
| 140 Wallstadt | 271 | 135 | 102 | 291 | 139 | 63 | -20 |
| 15 Feudenheim | 592 | 310 | 222 | 568 | 304 | 162 | +24 |
| 150 Feudenheim | 592 | 310 | 222 | 568 | 304 | 162 | +24 |
| 16 Neckarau | 1.940 | 842 | 1.064 | 1.822 | 791 | 821 | +118 |
| 161 Neckarau | 1.033 | 422 | 610 | 953 | 400 | 494 | +80 |
| 162 Niederfeld | 374 | 178 | 164 | 388 | 181 | 132 | -14 |
| 163 Almenhof | 533 | 242 | 290 | 481 | 210 | 195 | +52 |
| 17 Rheinau | 1.511 | 569 | 931 | 1.384 | 565 | 717 | +127 |
| 171 Casterfeld | 264 | 116 | 126 | 250 | 112 | 89 | +14 |
| 172 Pfingstberg | 61 | 28 | 33 | 78 | 37 | 30 | -17 |
| 173 Rheinau-Mitte | 645 | 262 | 358 | 526 | 243 | 268 | +119 |
| 174 Rheinau-Süd | 541 | 163 | 414 | 530 | 173 | 330 | +11 |
| Mannheim | 24.511 | 10.896 | 13.787 | 22.404 | 10.090 | 10.608 | +2.107 |

7 Binnenwanderung¹ 2024 nach Geschlecht und Staatsangehörigkeit

| Stadtbezirke/Stadtteile | Zuzüge | darunter | | Fortzüge | darunter | | Saldo |
|--------------------------------------|---------------|--------------|-----------------------|---------------|--------------|-----------------------|-------------|
| | | weiblich | ausl. Staatsangeh. | | weiblich | ausl. Staatsangeh. | |
| | Anzahl | Anzahl | Anzahl | Anzahl | Anzahl | Anzahl | Anzahl |
| 01 Innenstadt/Jungbusch | 2.366 | 1.118 | 1.217 | 2.944 | 1.336 | 1.484 | -578 |
| 011 Innenstadt | 1.906 | 929 | 982 | 2.335 | 1.045 | 1.203 | -429 |
| 012 Jungbusch | 460 | 189 | 235 | 609 | 291 | 281 | -149 |
| 02 Neckarstadt-West | 1.409 | 647 | 778 | 1.776 | 841 | 919 | -367 |
| 020 Neckarstadt-West | 1.409 | 647 | 778 | 1.776 | 841 | 919 | -367 |
| 03 Neckarstadt-Ost | 2.524 | 1.294 | 1.051 | 2.149 | 1.087 | 751 | +375 |
| 031 Neckarstadt-Ost | 1.101 | 588 | 355 | 1.022 | 519 | 259 | +79 |
| 032 Herzogenried | 491 | 241 | 256 | 413 | 185 | 176 | +78 |
| 033 Neckarstadt-Nordost | 591 | 303 | 255 | 305 | 168 | 124 | +286 |
| 034 Wohlgelegen | 341 | 162 | 185 | 409 | 215 | 192 | -68 |
| 04 Schwetzingenstadt/Oststadt | 1.588 | 740 | 552 | 1.679 | 828 | 593 | -91 |
| 041 Oststadt | 808 | 393 | 214 | 815 | 422 | 256 | -7 |
| 042 Schwetzingenstadt | 780 | 347 | 338 | 864 | 406 | 337 | -84 |
| 05 Lindenhof | 834 | 427 | 221 | 789 | 415 | 180 | +45 |
| 050 Lindenhof | 834 | 427 | 221 | 789 | 415 | 180 | +45 |
| 06 Sandhofen | 722 | 347 | 258 | 690 | 327 | 227 | +32 |
| 061 Sandhofen | 607 | 298 | 218 | 590 | 285 | 203 | +17 |
| 062 Sandhofen-Nord | 115 | 49 | 40 | 100 | 42 | 24 | +15 |
| 07 Schönau | 762 | 410 | 246 | 593 | 313 | 197 | +169 |
| 071 Schönau-Nord | 602 | 337 | 190 | 449 | 254 | 129 | +153 |
| 072 Schönau-Süd | 160 | 73 | 56 | 144 | 59 | 68 | +16 |
| 08 Waldhof | 1.357 | 651 | 549 | 1.321 | 653 | 478 | +36 |
| 081 Waldhof-West | 239 | 107 | 147 | 301 | 152 | 176 | -62 |
| 082 Gartenstadt | 468 | 232 | 112 | 392 | 192 | 70 | +76 |
| 083 Luzenberg | 223 | 96 | 130 | 239 | 113 | 120 | -16 |
| 084 Waldhof-Ost | 427 | 216 | 160 | 389 | 196 | 112 | +38 |
| 09 Neuostheim/Neuhermsheim | 299 | 149 | 58 | 307 | 159 | 73 | -8 |
| 091 Neuostheim | 144 | 71 | 36 | 158 | 83 | 40 | -14 |
| 092 Neuhermsheim | 155 | 78 | 22 | 149 | 76 | 33 | +6 |
| 10 Seckenheim | 747 | 384 | 239 | 751 | 360 | 220 | -4 |
| 101 Seckenheim | 579 | 293 | 144 | 574 | 275 | 148 | +5 |
| 102 Hochstätt | 168 | 91 | 95 | 177 | 85 | 72 | -9 |
| 11 Friedrichsfeld | 203 | 94 | 66 | 206 | 107 | 69 | -3 |
| 110 Friedrichsfeld | 203 | 94 | 66 | 206 | 107 | 69 | -3 |
| 12 Käfertal | 2.482 | 1.172 | 1.007 | 2.395 | 1.156 | 1.101 | +87 |
| 121 Käfertal-Mitte | 504 | 238 | 200 | 577 | 273 | 232 | -73 |
| 122 Speckweggebiet | 157 | 77 | 54 | 134 | 70 | 23 | +23 |
| 123 Sonnenschein | 183 | 97 | 42 | 132 | 64 | 26 | +51 |
| 124 Franklin | 795 | 374 | 375 | 823 | 402 | 546 | -28 |
| 125 Käfertal-Süd | 843 | 386 | 336 | 729 | 347 | 274 | +114 |
| 13 Vogelstang | 728 | 387 | 280 | 572 | 312 | 155 | +156 |
| 130 Vogelstang | 728 | 387 | 280 | 572 | 312 | 155 | +156 |
| 14 Wallstadt | 358 | 184 | 47 | 306 | 156 | 38 | +52 |
| 140 Wallstadt | 358 | 184 | 47 | 306 | 156 | 38 | +52 |
| 15 Feudenheim | 756 | 390 | 160 | 692 | 378 | 210 | +64 |
| 150 Feudenheim | 756 | 390 | 160 | 692 | 378 | 210 | +64 |
| 16 Neckarau | 1.745 | 848 | 655 | 1.742 | 841 | 623 | +3 |
| 161 Neckarau | 879 | 417 | 355 | 895 | 414 | 320 | -16 |
| 162 Niederfeld | 409 | 207 | 102 | 330 | 172 | 99 | +79 |
| 163 Almenhof | 457 | 224 | 198 | 517 | 255 | 204 | -60 |
| 17 Rheinau | 1.228 | 578 | 461 | 1.196 | 551 | 527 | +32 |
| 171 Casterfeld | 323 | 158 | 97 | 274 | 132 | 93 | +49 |
| 172 Pfingstberg | 85 | 37 | 34 | 50 | 23 | 15 | +35 |
| 173 Rheinau-Mitte | 575 | 287 | 235 | 601 | 283 | 251 | -26 |
| 174 Rheinau-Süd | 245 | 96 | 95 | 271 | 113 | 168 | -26 |
| Mannheim | 20.108 | 9.820 | 7.845 | 20.108 | 9.820 | 7.845 | 0 |

¹ Binnenwanderung inklusive Wanderung im selben Gebiet (Stadtbezirk oder Stadtteil).