

eki.ma

Entwicklungskonzept
Innenstadt / Jungbusch



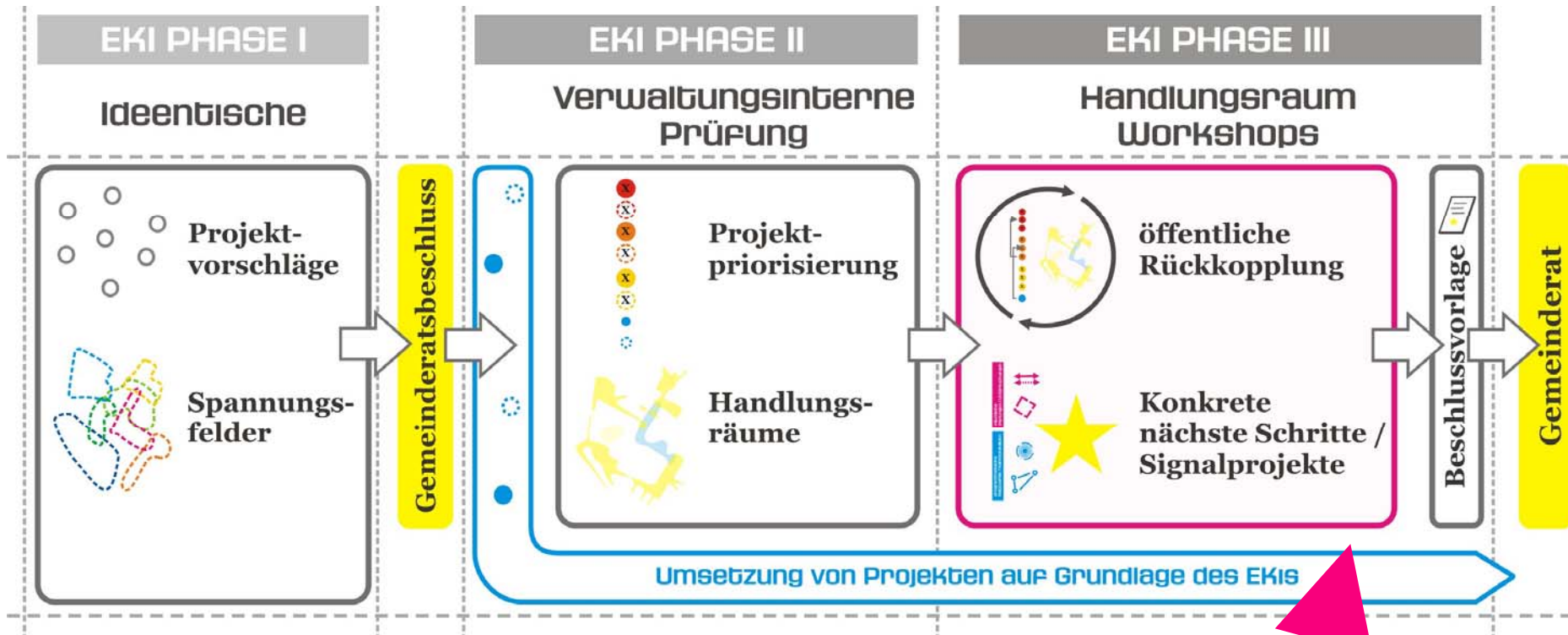
Programm



- 19.10 h Ergebnisübersicht EKI Phase 1 - 3**
- 19.20 h Gesprächsrunde zu den Signalprojekten
jeweils mit anschließender Publikumsrunde**
- 20.10 h Gesprächsrunde zum EKI Prozess
mit anschließender Publikumsrunde**

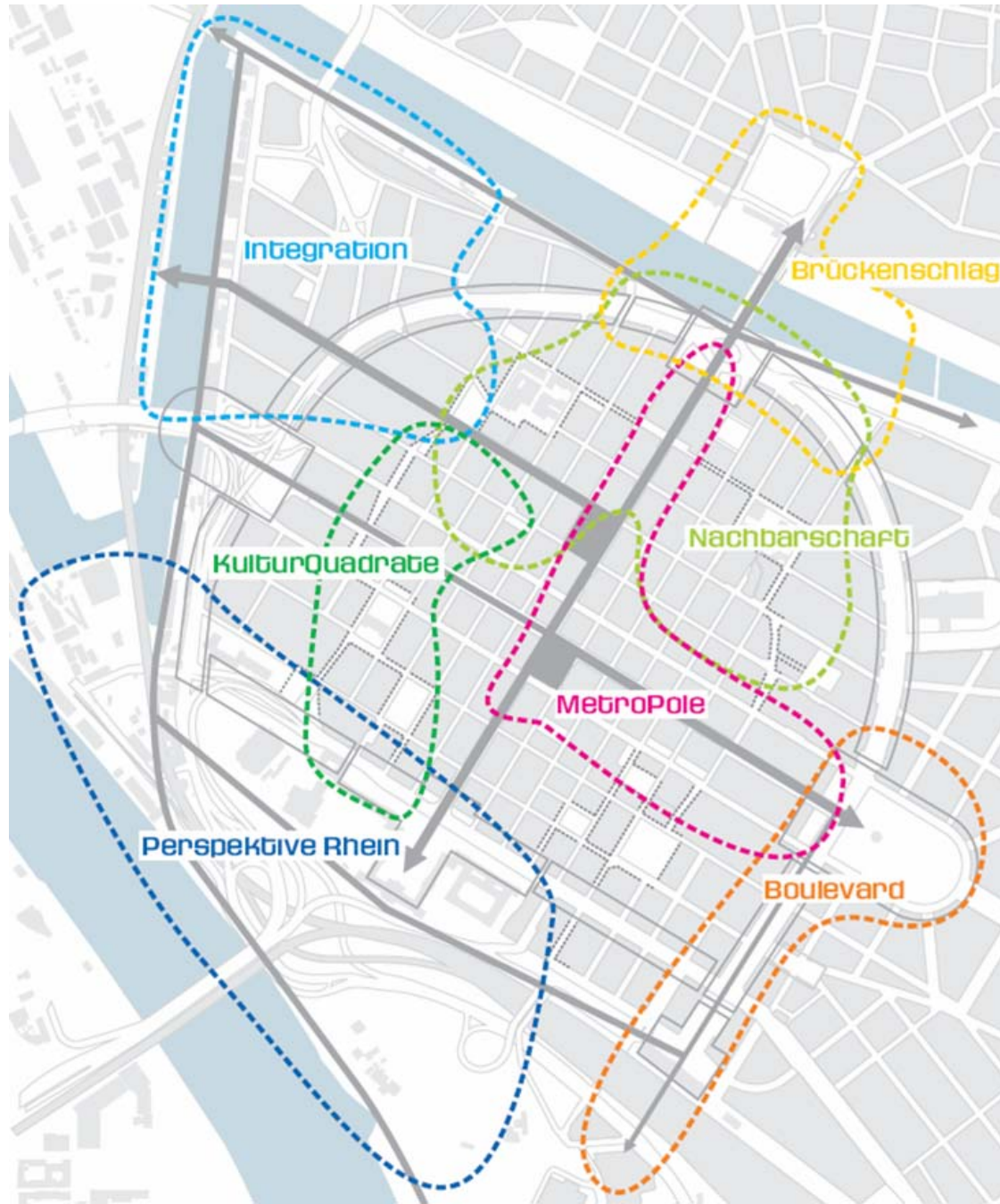
Ausklang im Foyer ab 21.00 h

Ablauf EKI Phasen 1 - 3




ERGEBNISFORUM









EKI Phase 1 – Spannungsfeldsystem

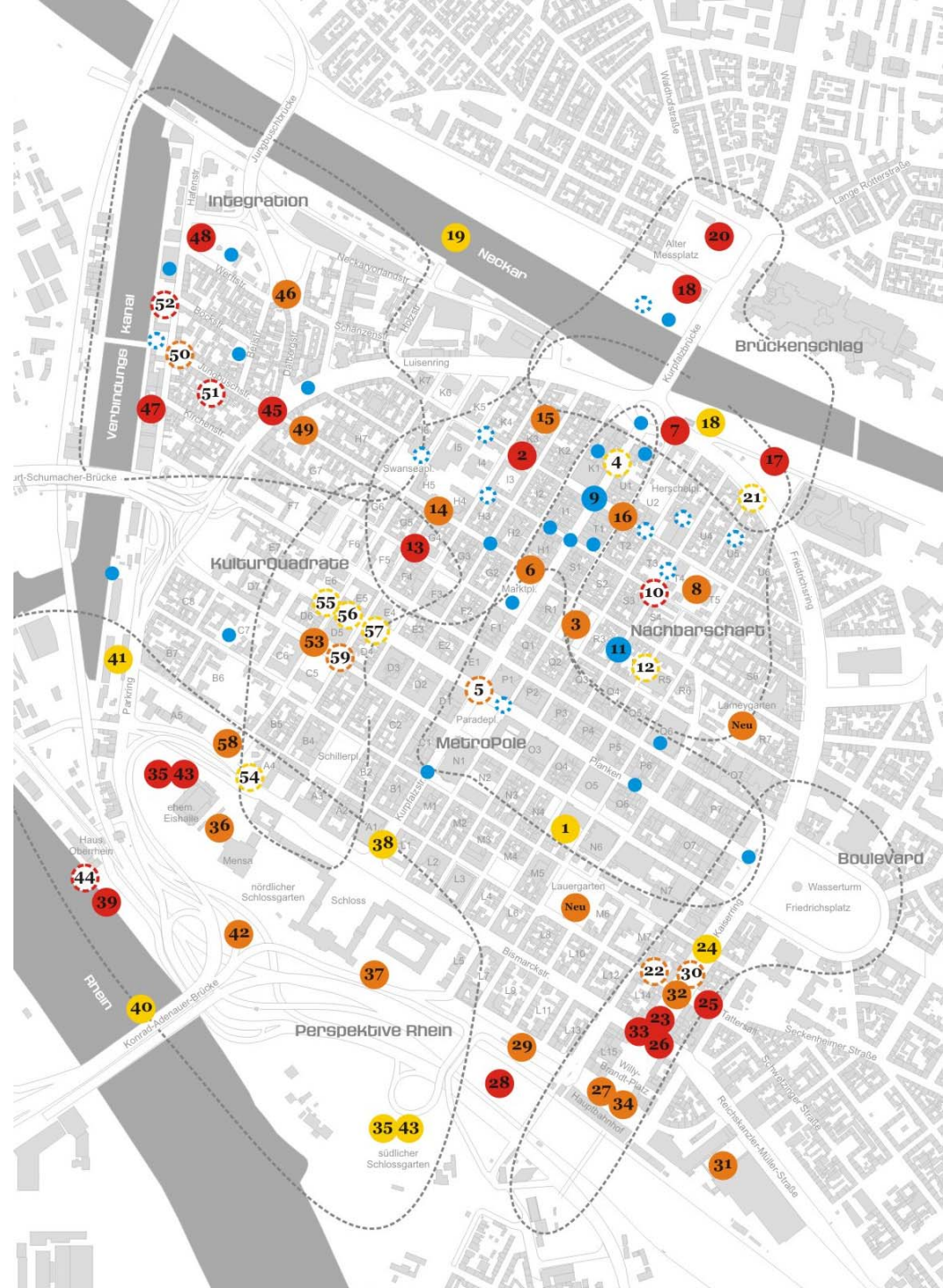


EKI Phase 2 - verwaltungsinterne Prüfung



Gesamtübersicht Projektpriorisierung

-  Projekt hoher Priorität
-  konzeptionelles / unverortetes Projekt hoher Priorität
-  Projekt mittlerer Priorität
-  konzeptionelles / unverortetes Projekt mittlerer Priorität
-  Projekt niedriger Priorität
-  konzeptionelles / unverortetes Projekt niedriger Priorität
-  laufendes Projekt
-  konzeptionelles / unverortetes laufendes Projekt



Gesamtübersicht Projekte und Handlungsräume

Handlungsraum
„Kaiserring“

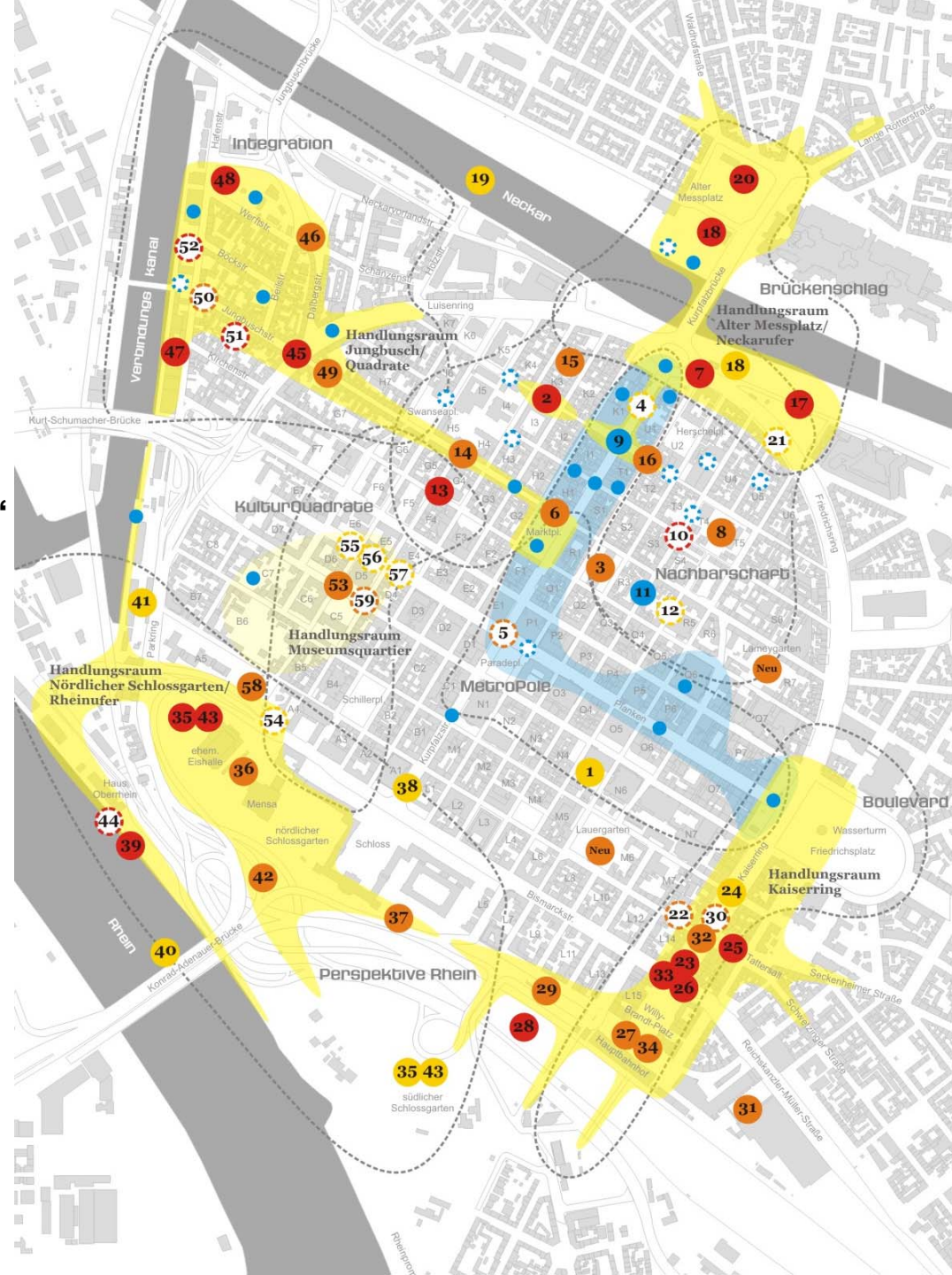
Handlungsraum
„Nördlicher Schlossgarten / Rheinufer“

Handlungsraum
„Quadrate / Jungbusch“

Handlungsraum
„Alter Messplatz / Neckarufer“

Handlungsraum
„Museumsquartier“

Blauer Handlungsraum
Laufende Projekte



EKI Phase 3



Stadtspaziergänge



Information



Diskussion







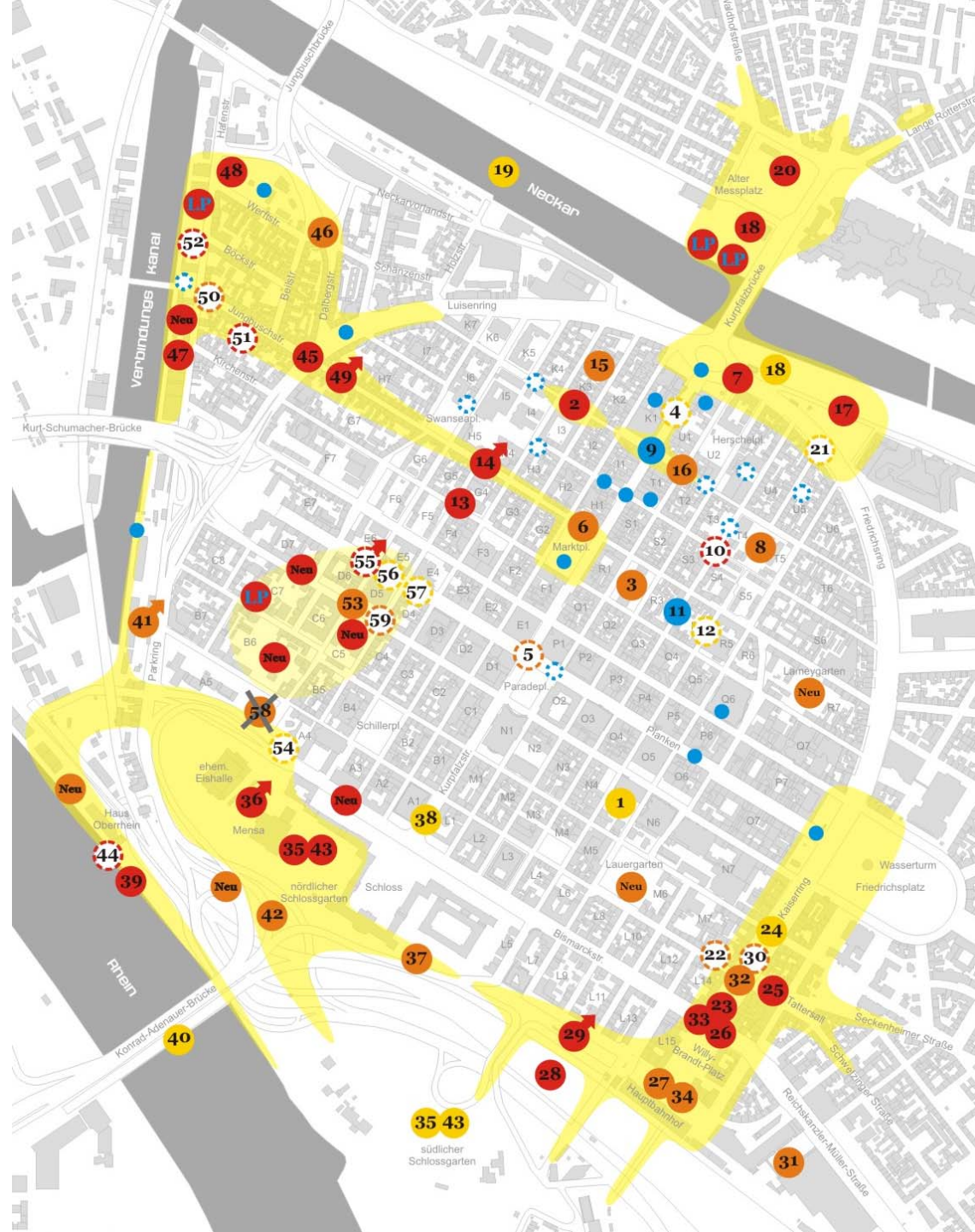
Workshops

Gesamtübersicht Rückkopplung der Projektpriorisierung

-  Handlungsraum
-  Projekt hoher Priorität
-  konzeptionelles / unverortetes Projekt hoher Priorität
-  Projekt mittlerer Priorität
-  konzeptionelles / unverortetes Projekt mittlerer Priorität
-  Projekt niedriger Priorität
-  konzeptionelles / unverortetes Projekt niedriger Priorität
-  laufendes Projekt
-  konzeptionelles / unverortetes laufendes Projekt

Veränderung in der Projektpriorisierung

-  49 hochgestuftes Projekt
-  LP wieder aufgenommenes laufendes Projekt
-  Neu neu aufgenommenes Projekt
-  58 gestrichenes Projekt



Übersicht Empfehlungen Schwerpunkte nächste Schritte

Projekte müssen noch konkretisiert werden

Weitere Vorprüfungen sind notwendig und sollen demnächst beginnen

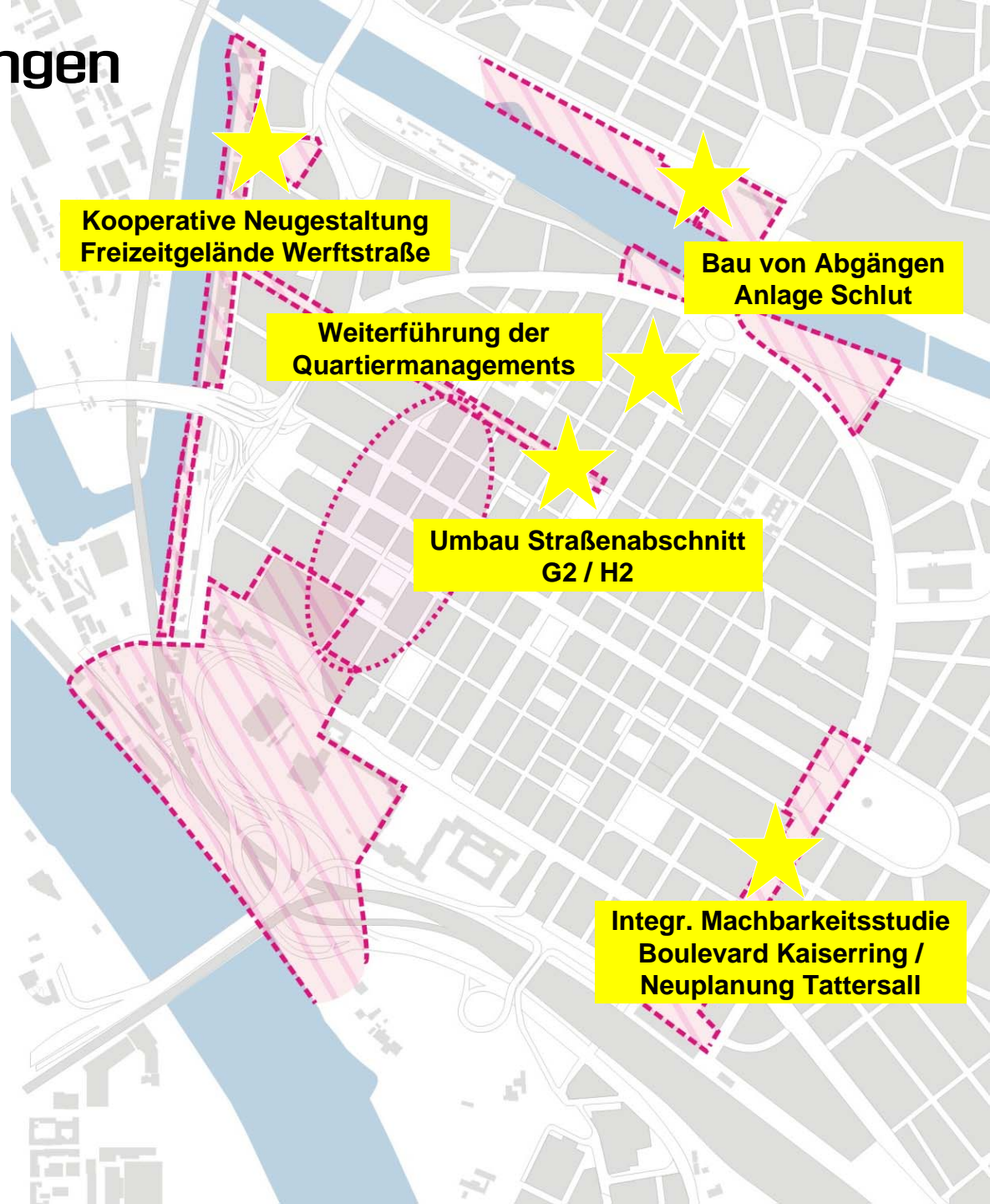
Umsetzungszeitraum 2-5 Jahre



Übersicht Empfehlungen Signalprojekte

Projekte sind bereits konkret

Umsetzungszeitraum 1-2 Jahre



Nächste Schritte

Handlungsraum Kaiserring



Planungen / Untersuchungen

- Integrierte Machbarkeitsstudie „Boulevard Kaiserring“
- Neuordnung Tattersall



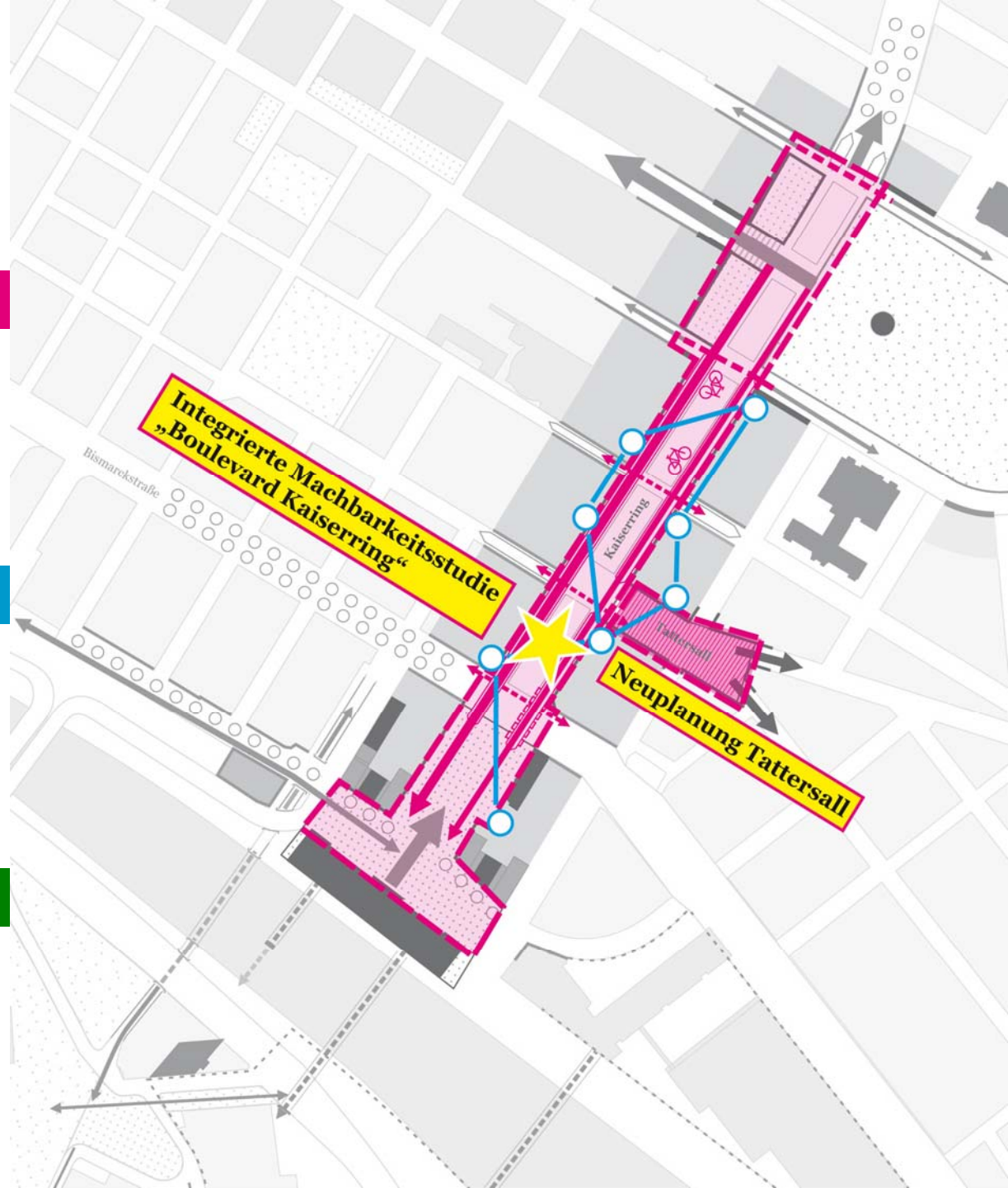
Netzwerk / Kommunikation

- Netzwerk „Boulevard Kaiserring“ (Vertreter aus Einzelhandel, Gastronomie, Eigentümer und Stadt MA)




Stadtentwicklungsziele

- Profilierung „Boulevard Kaiserring“
- Profilierung „Ausgehstadt Mannheim“



Nächste Schritte

Integrierte Machbarkeitsstudie Boulevard Kaiserring



Fuß

Parken

Rad

KfZ

Stadtbahn

KfZ

Rad

Parken

Fuß

Nächste Schritte

Neuplanung Tattersall



Prüfung verkehrliche Neuordnung
Durchführung städtebaulicher Wettbewerb

Nächste Schritte

Handlungsraum

Nördlicher Schlossgarten / Rheinufer



Planungen / Untersuchungen

- Verbindungen Innenstadt / Rhein
 - Wegeführung Schlossgarten
 - Weiterführung Rheinpromenade
 - Prüfung Umbau Bismarckstraße
 - Prüfung Rampenbauwerke
- Städtebaulicher Wettbewerb B6/A5/Schlossgarten
- Aufwertung Umfeld Eishalle



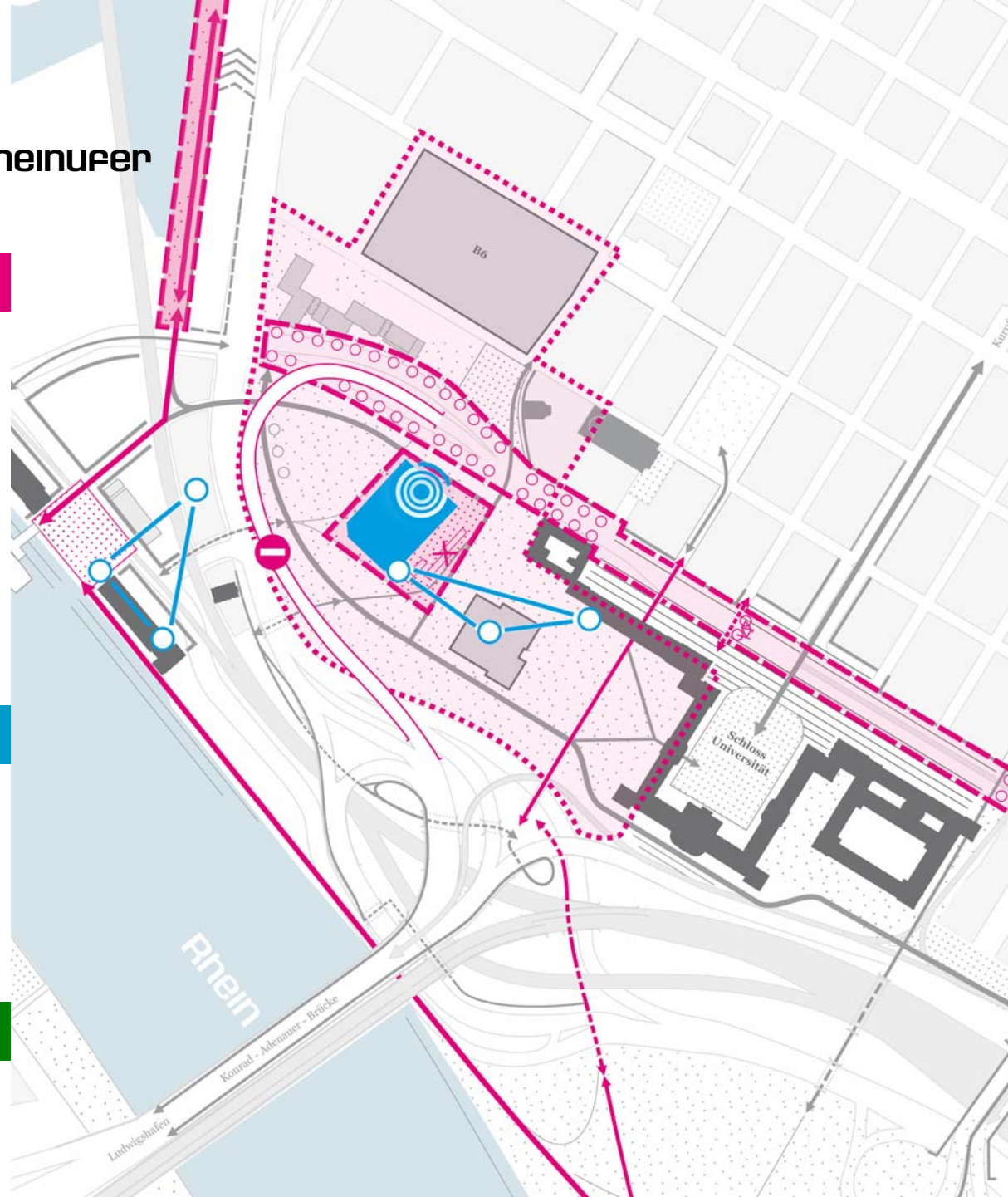
Netzwerk / Kommunikation

- Netzwerk „Nördl. Schlossgarten“
- Kommunikationsplattform Land / Stadt / Hafen
- (Zwischen-)Nutzung Eishalle

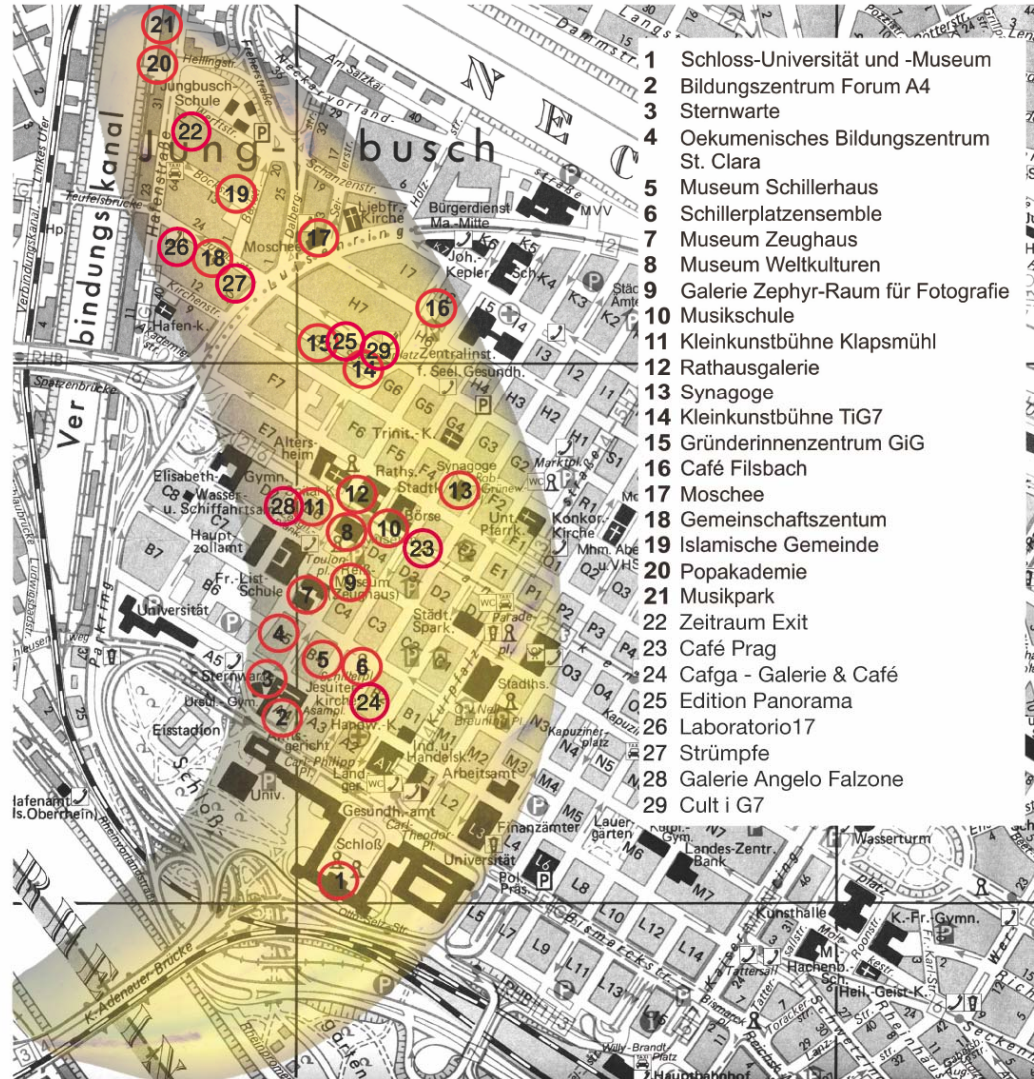


Stadtentwicklungsziele

- Spielräume an der Schnittstelle Innenstadt / Hafen entwickeln
- Öffnung zum Rhein



Kulturbanane Mannheim



Nächste Schritte

Handlungsraum Museumsquartier



Planungen / Untersuchungen

- Entwurf von Leitlinien zur Entwicklung des Museumsquartiers
- Neugestaltung Übergang C5 / D5
- Erstellung Wohnraumkonzept Innenstadt
- Etablierung Baugemeinschaftsmodell



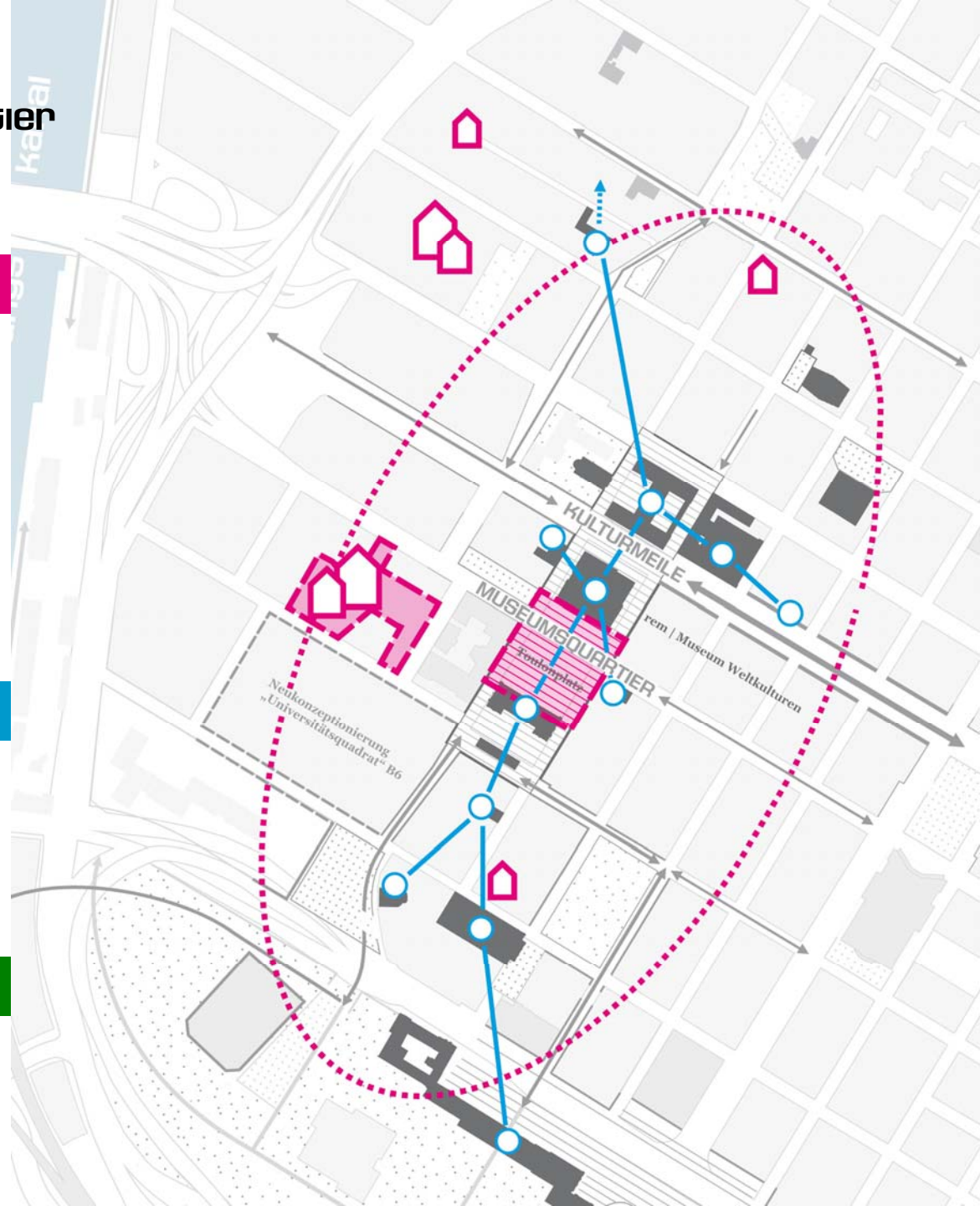
Netzwerk / Kommunikation

- Kommunikationsnetzwerk zwischen Kultureinrichtungen und Kreativwirtschaft



Stadtentwicklungsziele

- Etablierung „Museumsquartier“
- Intensivierung Wohnen in der Innenstadt



Nächste Schritte

Handlungsraum Alter Messplatz / Neckarufer



Planungen / Untersuchungen

- Neukonzeptionierung Cahn-Garnier-Ufer
- Fortführung Kurpfalzachsenplanung
- Entwicklung südl. Alter Messplatz
- Weiterentwicklung Neckarvorland



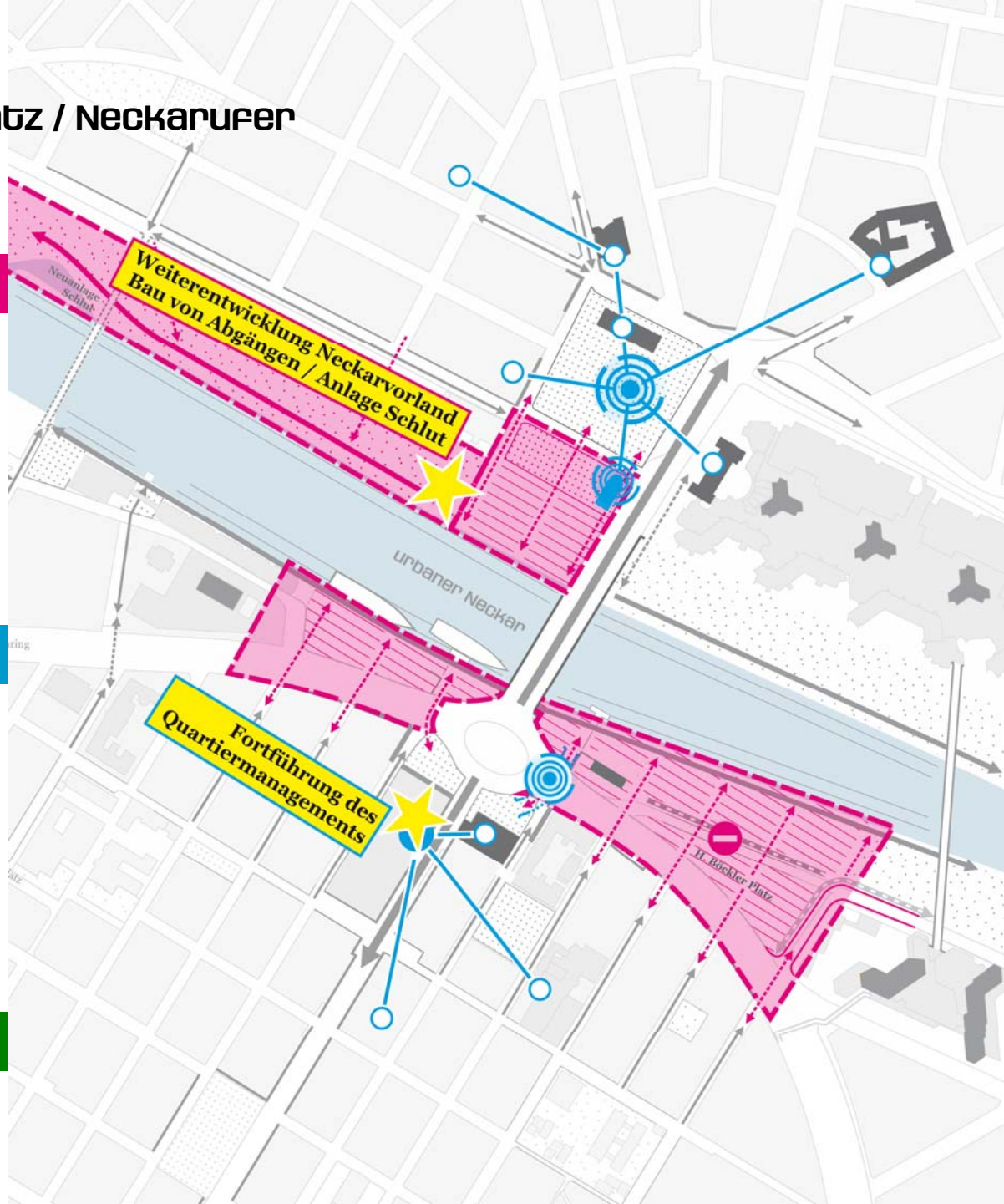
Netzwerk / Kommunikation

- Nachnutzung Unterführung Kurpfalzkreisel
- Zwischennutzung Alter Bahnhof
- Förderung der lokalen Kulturarbeit bei der Beispielung Alter Messplatz
- Fortführung des Quartiermanagements



Stadtentwicklungsziele

- Öffnung zum Neckar
- Profilierung „Ausgehstadt Mannheim“



Nächste Schritte

Neukonzeption Cahn-Garnier-Ufer

Prüfung Verbreiterung
der Querungen am
Friedrichsring

Prüfung Verlagerung
KfZ-Verkehr
Cahn-Garnier-Ufer

Prüfung Machbarkeit
Gleisrückbau



Nächste Schritte

Fortentwicklung Neckarzugang

Prüfung und ggf. Anlage
temporärer Abgang
Alter Messplatz

Nachnutzung
Alter Bahnhof

Weiterentwicklung
Neckarvorland



Nächste Schritte

Handlungsraum Quadrate / Jungbusch



Planungen / Untersuchungen

- Straßenraum (verl.) Jungbuschstr.
- Verbindungskanalpromenade
- Freizeitgelände Wertstraße



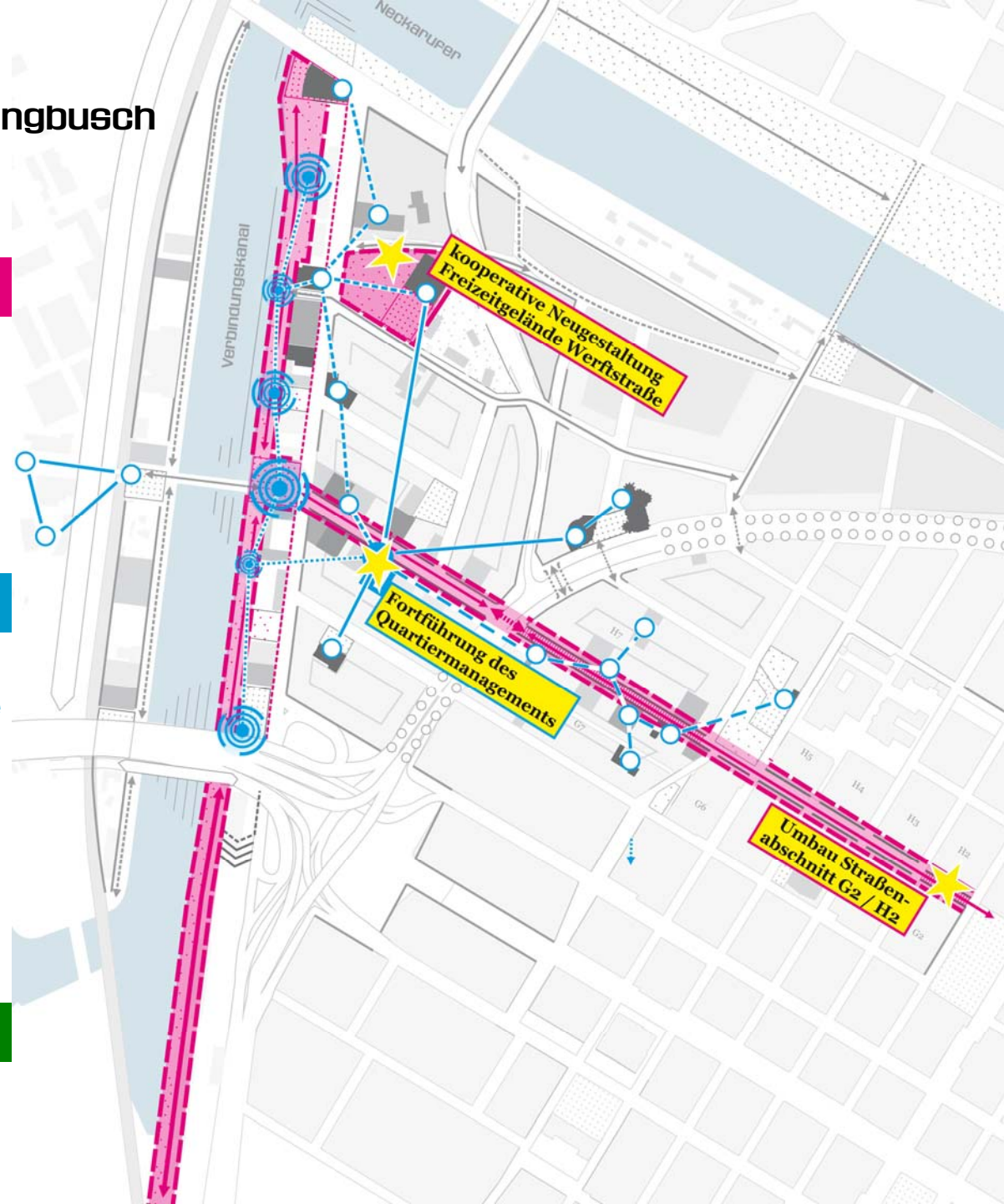
Netzwerk / Kommunikation

- Netzwerk „(verl.) Jungbuschstraße“
- Förderung kreativwirtsch. Netzwerke
- eigeninitiative Beispielkultur am VKM
- Kommunikationsplattform Land / Stadt / Hafen
- Fortführung des Quartiermanagements



Stadtentwicklungsziele

- Spielräume an der Schnittstelle Innenstadt / Hafen entwickeln
- Profilierung „Ausgehstadt Mannheim“



Nächste Schritte

Entwicklung (verlängerte) Jungbuschstraße

Prüfung Neuordnung
Straßenraumaufteilung

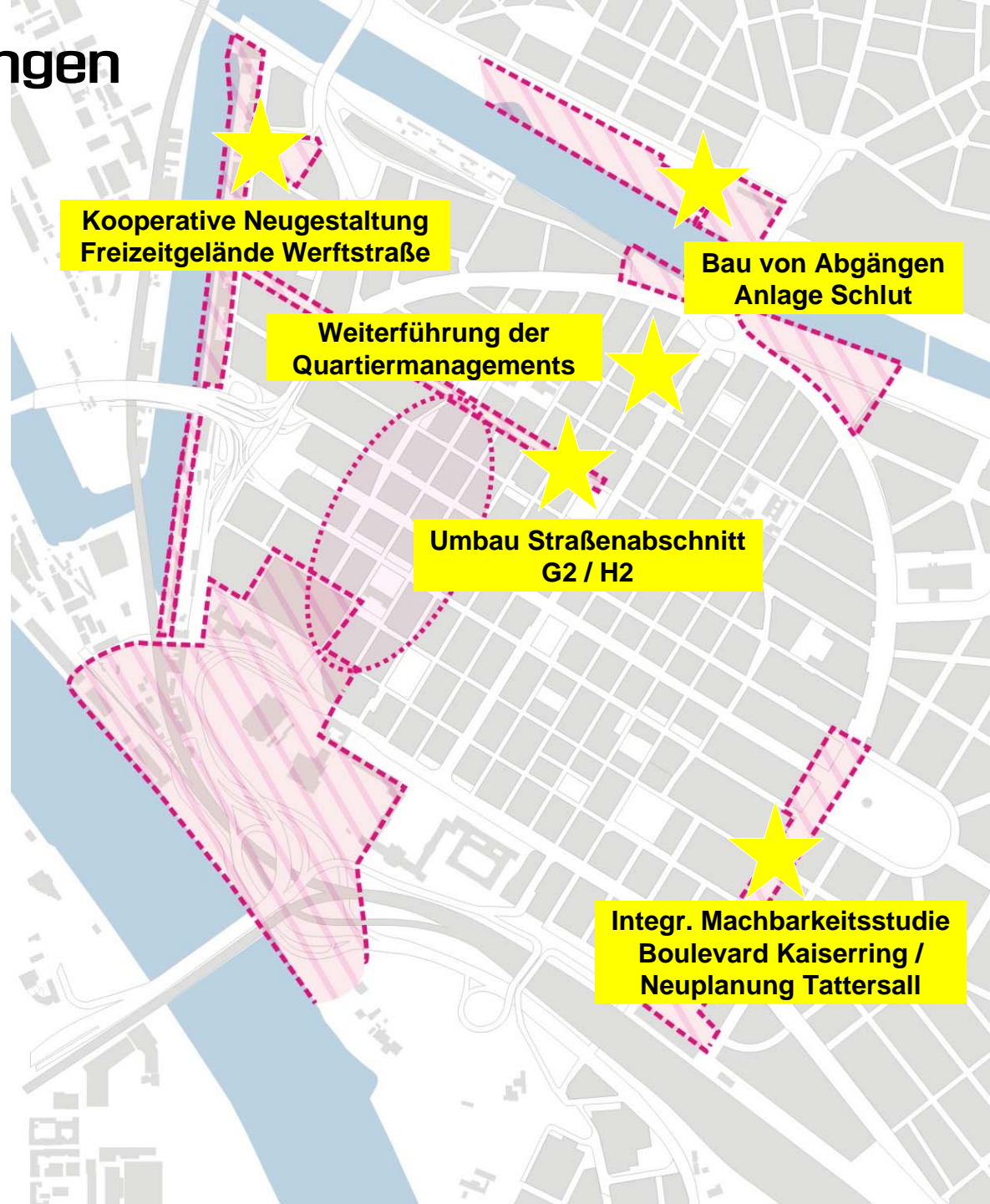
Prüfung Verbesserungsmöglichkeiten
Querung Luisenring

Prüfung temporäre
Sperrung

Bildung Netzwerk
(verl.) Jungbuschstraße



Übersicht Empfehlungen Signalprojekte



**Kooperative Neugestaltung
Freizeitgelände Werftstraße**

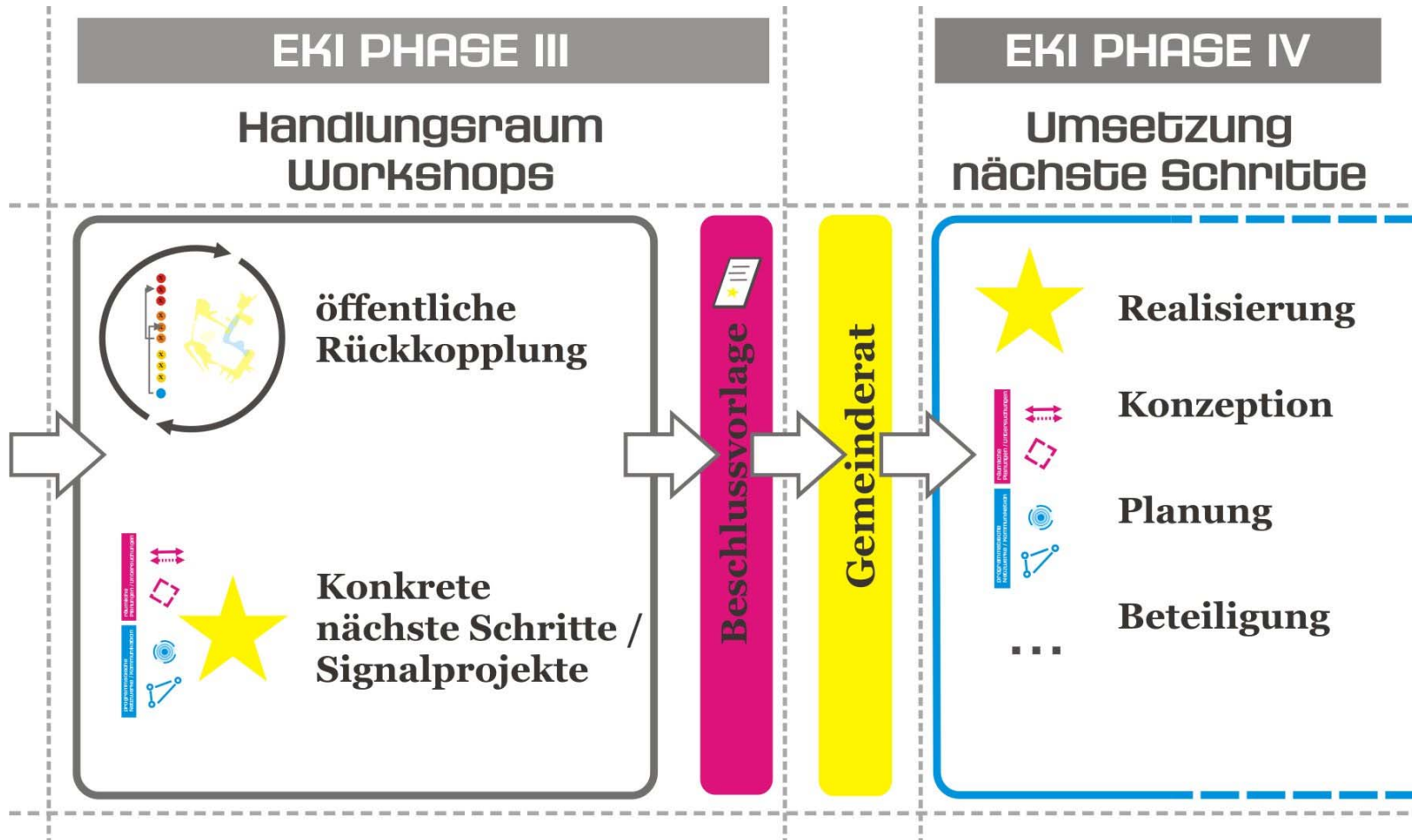
**Bau von Abgängen
Anlage Schlut**

**Weiterführung der
Quartiermanagements**

**Umbau Straßenabschnitt
G2 / H2**

**Integr. Machbarkeitsstudie
Boulevard Kaiserring /
Neuplanung Tattersall**

EKI weitere Schritte



Montag, 19. Oktober 2009
19 Uhr
Trinitatiskirche G4

»» Wie findet Freiraum Stadt?



PODIUMSGESPRÄCH

GRUSSWORT
Lothar Quast | Bürgermeister Stadt Mannheim

VORTRÄGE
Jens S. Dingscheit | TU Wien
Andreas Gebhard | BDLA, München

IM GESPRÄCH
Klaus Eiliger | Fachbereich Städtebau, Stadt Mannheim
Markus Neppi | ASTOC Architects & Planners, Köln
Gabriele Kiefer | Büro Kiefer Landschaftsarchitektur, Berlin
Wolfgang Wenoes | Mannheim

MODERATION
Michael Braum | Bundesstiftung Baukultur

ÖFFENTLICHE RÄUME IM HISTORISCHEN WANDEL
16. Oktober, 16 – 17.30 Uhr
Treffpunkt: Marktplatz, Eingang Allee Rathaus
Stadtführung des Stadtmuseums Mannheim – Institut für Stadtgeschichte

BAUKULTURTOUR: WO FINDET FREIRAUM STADT?
19. Oktober, 16 – 18.30 Uhr
Start: 16 Uhr Cafe PlatzHaus, Alter Messplatz
16.30 Uhr Herschelplatz, 17.30 Uhr Popakademie
In Zusammenarbeit mit A-Z Architekturbüro

4 PLATZE IN 4 SÄTZEN
19. Oktober, 15 – 18.30 Uhr, Treffpunkt: Marktplatz
In Zusammenarbeit mit den Colelines und Mitspielern

BAUKULTUR_VOR_ORT
in Mannheim

Montag, 19. Oktober 2009
19 Uhr

Trinitatiskirche, G4,
68159 Mannheim

Ein Gespräch zwischen
Bauherren, Planenden und
der Stadtgesellschaft

In Kooperation mit der Stadt
MANNHEIM

bauKULTUR
BUNDESSTIFTUNG

eki.ma

Entwicklungskonzept
Innenstadt / Jungbusch

